3．日の出町コミュニティバスの運行実施計画

前項で整理した町内循環バス「ぐるり～ん日の出号」から再編し、コミュニティバスとしての運行に当たり、運行経路、運行ダイヤ、バス停、運賃等の詳細について以下に示す。

3－1 日の出町コミュニティバス運行路線図

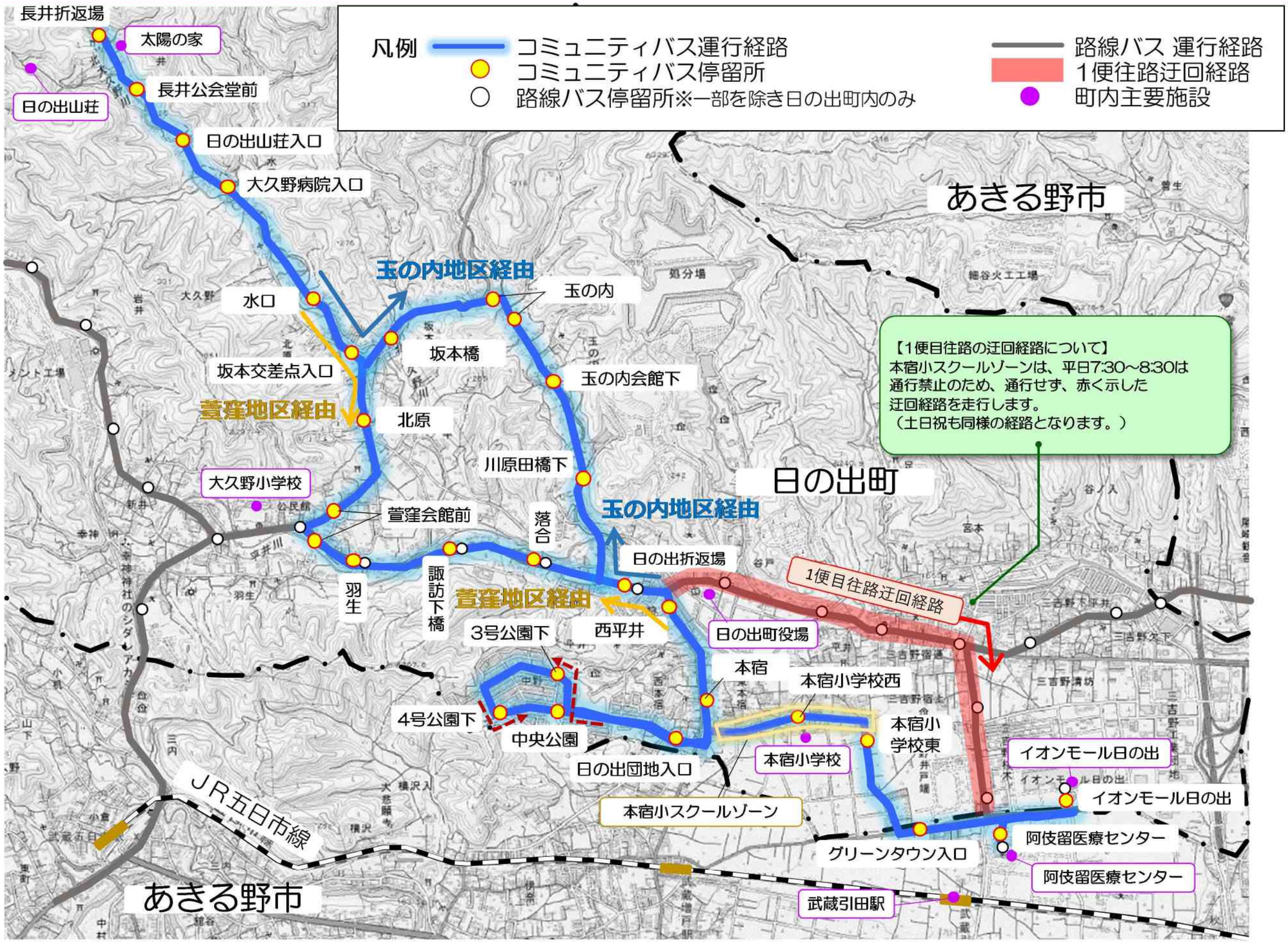

見直し後の運行経路は前頁の通りとする。現行の町内循環バス「ぐるり～ん日の出号」の経路を一部活用すると共に、路線バスの経路も併用した経路とした。下記に経路設定のポイントと、新たに本宿小学校スクールゾーンを経路に設定した経緯を示す。また、本宿小学校スクールゾーンは、狭隘道路にも関わらず交通量が多いため、4-1 以降に示すようコミュニティバス運行に際しての安全対策について、別途検討を行った。

【経路設定のポイント】

①路線バスとの運行重複区間の一部運行を廃止。
②既存の路線バス経路を一部活用する。
③主に「北大久野」、「玉の内」、「本宿小学校周辺」、「日の出団地」等の地域の交通空白地を解消する。
④通学、通院、買い物のニーズに対応し、イオンモール日の出、阿伎留医療センターへのアクセスを可能にする。
⑤ＪＲ武蔵引田駅（駅周辺）へのアクセスを可能にする。

【経路上の本宿小学校スクールゾーンについて】

①利用の需要が多く見込める日の出団地の利用者に対し、「イオンモール日の出」、「阿伎留医療センター」といった利便施設への移動を最短距離で提供するため。
②スクールゾーン周辺（本宿地区）には、高齢者外出支援バス以外の公共交通手段が乏しく、誰もが利用できる公共交通の導入が地域において望まれているため。
③3-7 で示すよう、該当地区は沿線地区において最も人口が多く、1 日あたり 21 人（1 便あたり 3.9 人）の利用者予測があり、全沿線地区において最も高い利用が予測される。

3－2　運行ダイヤ

往路時刻表（長井折返場～阿伎留医療センター）

	停留所名	1便	2便	3便	4便	5便	6便	7便
	長井折返場	7:45	9:15	12:15	13:50		16:30	
	長井公会堂前	7:46	9:16	12:16	13:51		16:31	
	日の出山荘入口	7:47	9:17	12:17	13:52		16:32	
	大久野病院入口	7:48	9:18	12:18	13:53		16:33	
	水口	7:50	9:20	12:20	13:55		16:35	
	坂本交差点入口	7:51	9:21	12:21	13:56		16:36	
萱窪経由	北原	7:52		12:22			16:37	
萱窪経由	萱窪会館前	7:53		12:23			16:38	
萱窪経由	羽生	7:55		12:25			16:40	
萱窪経由	諏訪下橋	7:56		12:26			16:41	
萱窪経由	落合	7:57		12:27			16:42	
玉の内経由	坂本橋		9:22		13:57			
玉の内経由	玉の内		9:25		14:00			
玉の内経由	玉の内会館下		9:26		14:01			
玉の内経由	川原田橋下		9:27		14:02			
	日の出折返場	7:58	9:30	12:28	14:05		16:45	
	西平井	8:00	9:32	12:30	14:07		16:47	
	本宿	8:01	9:33	12:31	14:08		16:48	
	日の出団地入口	8:02	9:34	12:32	14:09		16:49	
	3号公園下	8:04	9:36	12:34	14:11		16:51	
	4号公園下	8:06	9:38	12:36	14:13		16:53	
	中央公園	8:07	9:39	12:37	14:14		16:54	
	日の出団地入口	8:08	9:40	12:38	14:15		16:55	
	本宿小学校西	迂回	9:41	12:39	14:16		16:56	
	本宿小学校東	迂回	9:45	12:43	14:20		17:00	
	グリーンタウン入口	迂回	9:46	12:44	14:21		17:01	
	イオンモール日の出	8:22	9:48	12:46	14:23		17:03	
	阿伎留医療センター	8:24	9:50	12:48	14:25		17:05	

赤色の文字は、町内の小中学生の登校・下校時の利用に対応

復路時刻表（阿伎留医療センター～長井折返場）

	停留所名	1便	2便	3便	4便	5便	6便	7便
	阿伎留医療センター	8:30	10:00	13:00		15:40	17:15	18:15
	イオンモール日の出	8:32	10:02	13:02		15:42	17:17	18:17
	グリーンタウン入口	8:35	10:05	13:05		15:45	17:20	18:20
	本宿小学校東	8:36	10:06	13:06		15:46	17:21	18:21
	本宿小学校西	8:38	10:08	13:08		15:48	17:23	18:23
	日の出団地入口	8:43	10:10	13:10		15:50	17:25	18:25
	3号公園下	8:46	10:13	13:13		15:53	17:28	18:28
	4号公園下	8:47	10:14	13:14		15:54	17:29	18:29
	中央公園	8:48	10:15	13:15		15:55	17:30	18:30
	日の出団地入口	8:50	10:17	13:17		15:57	17:32	18:32
	本宿	8:51	10:18	13:18		15:58	17:33	18:33
	西平井	8:53	10:19	13:19		15:59	17:34	18:34
	日の出折返場	8:55	10:22	13:22		16:02	17:37	18:37
玉の内経由	川原田橋下		10:24	13:23			17:38	
玉の内経由	玉の内会館下		10:25	13:24			17:39	
玉の内経由	玉の内		10:27	13:25			17:40	
玉の内経由	坂本橋		10:28	13:28			17:43	
萱窪経由	落合	8:56				16:03		18:38
萱窪経由	諏訪下橋	8:57				16:04		18:39
萱窪経由	羽生	8:58				16:05		18:40
萱窪経由	萱窪会館前	9:00				16:07		18:42
萱窪経由	北原	9:02				16:09		18:44
	坂本交差点入口	9:04	10:30	13:30		16:11	17:45	18:46
	水口	9:06	10:31	13:31		16:12	17:46	18:47
	大久野病院入口	9:07	10:32	13:32		16:13	17:47	18:48
	日の出山荘入口	9:08	10:34	13:34		16:14	17:49	18:49
	長井公会堂前	9:09	10:35	13:35		16:15	17:50	18:50
	長井折返場	9:10	10:36	13:36		16:16	17:51	18:51

※今後変更となる可能性があります。

運行ダイヤについては、下記の表に示す項目を設定のポイントとした。また、他の交通機関への乗り継ぎについての詳細は次項に示す。

表 3-1　時刻表設定のポイント

時刻表設定のポイント	
便数	運行事業者（運転手）の走行時間、休憩時間を勘案し、7便（4便は往路のみ、5便・7便は復路のみの運行のため、実際は5.5便）と設定した。
萱窪経由・玉の内経由の2ルート設定について	町内における交通空白地である玉の内地区の交通利便の向上を視野に入れ、ルートおよび時刻表を設定した。また、便によっては両地区に停車するよう設定した。
迂回ルートについて	本宿小学校周辺道路のスクールゾーン（車両通行禁止時間帯）が、7:30～8:30であることを勘案し、1便目往路のみスクールゾーンを回避し、阿伎留医療センターへ向かう経路とした。
他の交通機関への乗り継ぎについて	JR五日市線「武蔵引田」駅、町内を運行する路線バス、高齢者外出支援バスとの乗り継ぎ可能状況を確認したうえでのダイヤ設定とした。
便毎の設定ポイント	
1便	通勤、通学利用者のニーズに合わせた時刻設定とした。特に大久野小学校へ登校する児童の利用を勘案し、大久野小学校最寄りの「萱窪会館前」バス停の到着時刻を設定した。また、往路は本宿小学校周辺のスクールゾーンによる車両通行禁止時間（7:30～8:30）を勘案し、迂回路を含む経路設定とした。
2便～4便	町民および町外からの来訪者の様々なニーズを想定し、通院、買い物、観光等の往復に対応できる時間帯での時刻を設定した。
5便	主に大久野小学校・本宿小学校の児童の下校に利用を勘案した。
6便～7便	現行の町内循環バス「ぐるり～ん日の出号」の利用状況を勘案し、時刻設定を大幅に変更せず通勤、通学等、帰宅利用に対応することを勘案した。

3―3　町内の公共交通との乗り継ぎ検討

3-2 に示す運行ダイヤの設定にあたり、町内の各公共交通との乗り継ぎについて確認を行った。①JR 五日市線、②路線バス、③高齢者外出支援バス（60 歳以上の日の出町民が利用可能）との乗り継ぎの確認結果を下記に示す。

①JR 五日市線「武蔵引田」駅

「阿伎留医療センター」バス停から約 400m（徒歩 5～7 分）の距離に JR 五日市線「武蔵引田」駅があり、コミュニティバスとの乗り継ぎが可能である。

次頁以降に示す通り、ほぼ全便において五日市線との乗継が可能なダイヤ設定としている。

※ＪＲのダイヤ改正に伴いダイヤが変更する可能性があるが、現行のダイヤを基準として検討を実施した。

図 3-1　武蔵引田駅～阿伎留医療センター間 移動距離・ルート図

往路時刻表（長井折返場～阿伎留医療センター）

停留所名		1便	2便	3便	4便	5便	6便	7便
	長井折返場	7:45	9:15	12:15	13:50		16:30	
	長井公会堂前	7:46	9:16	12:16	13:51		16:31	
	日の出山荘入口	7:47	9:17	12:17	13:52		16:32	
	大久野病院入口	7:48	9:18	12:18	13:53		16:33	
	水口	7:50	9:20	12:20	13:55		16:35	
	坂本交差点入口	7:51	9:21	12:21	13:56		16:36	
萱窪経由	北原	7:52		12:22			16:37	
萱窪経由	萱窪会館前	7:53		12:23			16:38	
萱窪経由	羽生	7:55		12:25			16:40	
萱窪経由	諏訪下橋	7:56		12:26			16:41	
萱窪経由	落合	7:57		12:27			16:42	
玉の内経由	坂本橋		9:22		13:57			
玉の内経由	玉の内		9:25		14:00			
玉の内経由	玉の内会館下		9:26		14:01			
玉の内経由	川原田橋下		9:27		14:02			
	日の出折返場	7:58	9:30	12:28	14:05		16:45	
	西平井	8:00	9:32	12:30	14:07		16:47	
	本宿	8:01	9:33	12:31	14:08		16:48	
	日の出団地入口	8:02	9:34	12:32	14:09		16:49	
	3号公園下	8:04	9:36	12:34	14:11		16:51	
	4号公園下	8:06	9:38	12:36	14:13		16:53	
	中央公園	8:07	9:39	12:37	14:14		16:54	
	日の出団地入口	8:08	9:40	12:38	14:15		16:55	
	本宿小学校西	迂回	9:41	12:39	14:16		16:56	
	本宿小学校東	迂回	9:45	12:43	14:20		17:00	
	グリーンタウン入口	迂回	9:46	12:44	14:21		17:01	
	イオンモール日の出	8:22	9:48	12:46	14:23		17:03	
	阿伎留医療センター	8:24	9:50	12:48	14:25		17:05	

徒歩5～7分で武蔵引田駅着

五日市線
（立川方面）への乗換

	1便	2便	3便	4便	6便
平日	8:32 立川行	9:55 拝島行		14:45 拝島行	17:10 立川行
休日（土日祝）	8:34 立川行		13:08 拝島行	14:38 拝島行	17:28特快 東京行

赤色の文字は、町内の小中学生の登校・下校時の利用に対応

※今後変更となる可能性があります。

復路時刻表（阿伎留医療センター～長井折返場）

五日市線（立川方面）
からの乗換

武蔵引田駅まで徒歩5～7分

	1便	2便	3便	4便	5便	6便	7便
平日	8:07 五日市行	9:50 五日市行	12:50 五日市行		15:20 五日市行	17:05 五日市行	18:03 五日市行
休日（土日祝）	8:07 五日市行		12:43 五日市行			17:08 五日市行	17:56 五日市行

	停留所名	1便	2便	3便	4便	5便	6便	7便
	阿伎留医療センター	8:30	10:00	13:00		15:40	17:15	18:15
	イオンモール日の出	8:32	10:02	13:02		15:42	17:17	18:17
	グリーンタウン入口	8:35	10:05	13:05		15:45	17:20	18:20
	本宿小学校東	8:36	10:06	13:06		15:46	17:21	18:21
	本宿小学校西	8:38	10:08	13:08		15:48	17:23	18:23
	日の出団地入口	8:43	10:10	13:10		15:50	17:25	18:25
	3号公園下	8:46	10:13	13:13		15:53	17:28	18:28
	4号公園下	8:47	10:14	13:14		15:54	17:29	18:29
	中央公園	8:48	10:15	13:15		15:55	17:30	18:30
	日の出団地入口	8:50	10:17	13:17		15:57	17:32	18:32
	本宿	8:51	10:18	13:18		15:58	17:33	18:33
	西平井	8:53	10:19	13:19		15:59	17:34	18:34
	日の出折返場	8:55	10:22	13:22		16:02	17:37	18:37
玉の内経由	川原田橋下		10:24	13:23			17:38	
玉の内経由	玉の内会館下		10:25	13:24			17:39	
玉の内経由	玉の内		10:27	13:25			17:40	
玉の内経由	坂本橋		10:28	13:28			17:43	
萱窪経由	落合	8:56				16:03		18:38
萱窪経由	諏訪下橋	8:57				16:04		18:39
萱窪経由	羽生	8:58				16:05		18:40
萱窪経由	萱窪会館前	9:00				16:07		18:42
萱窪経由	北原	9:02				16:09		18:44
	坂本交差点入口	9:04	10:30	13:30		16:11	17:45	18:46
	水口	9:06	10:31	13:31		16:12	17:46	18:47
	大久野病院入口	9:07	10:32	13:32		16:13	17:47	18:48
	日の出山荘入口	9:08	10:34	13:34		16:14	17:49	18:49
	長井公会堂前	9:09	10:35	13:35		16:15	17:50	18:50
	長井折返場	9:10	10:36	13:36		16:16	17:51	18:51

赤色の文字は、町内の小中学生の登校・下校時の利用に対応　　※今後変更となる可能性があります。

②路線バス

「羽生」バス停、「日の出折返場」バス停（いずれも西東京バスによるバス停）を検討対象とし、下記に示すポイントを念頭にし、検討を行った。

【乗り換え検討のポイントと結果】

①「羽生」バス停：

・五日市駅方面への路線バスに乗り換えることが可能か。→平日４回・休日３回可能
・福生駅方面への路線バスに乗り換えることが可能か。→平日３回・休日２回可能
・イオンモール、医療センター方面への路線バスに乗り換えることで、所要時間の短縮が可能か。
　→乗車時間の短縮には繋がらないため、乗り換えの有用性は低い。

②「日の出折返場」バス停：

・五日市駅方面への路線バスに乗り換えることが可能か。→平日９回・休日８回可能
・福生駅方面への路線バスに乗り換えることが可能か。→平日８回・休日８回可能
・イオンモール、医療センター方面への路線バスに乗り換えることで、所要時間の短縮が可能か。
　→コミュニティバスの乗車時間は短縮できるが、乗り換え時間を含めると大差がでないため、
　　乗り換えの有用性は低い。

※ダイヤ改正に伴い、路線バスのダイヤが変更する可能性があるが、現行のダイヤを基準として検討を実施した。

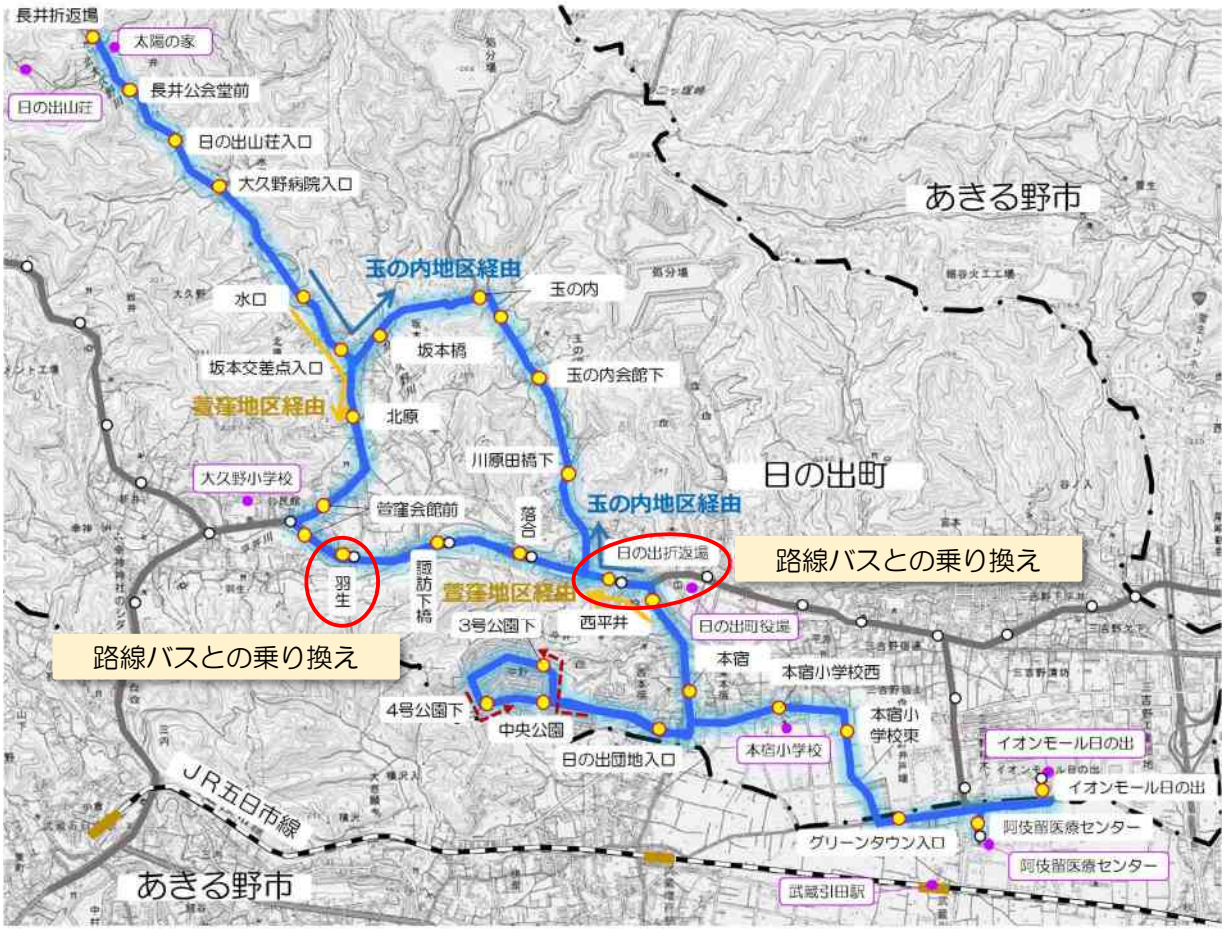

図 3-2　路線バスとの乗り換え可能バス停位置図

◆コミュニティバスに乗車し「羽生」バス停で路線バスに乗り換え

※下記時刻表は、路線バス時刻表に、コミュニティバスが「羽生」バス停に停車する時間を併記したもの

①武蔵五日市駅方面への乗換・福生駅方面からの帰宅時の乗換可能状況

羽生				
福27･福28･五30 武蔵五日市駅行き				
用途				
◯ 五日市駅方面へ外出する際に、コミュニティバスから乗り換える場合				
◯ 福生駅方面から町内へ着いた際に下車し、コミュニティバスに乗り換える場合				
	コミュバス着	平日	コミュバス着	土日祝
05				
06		12 39		36
07	55往路	05 21 42	55往路	08
08	58復路	07 26 48 59	58復路	59
09		15 34 58		15 36 58
10		10		10
11		09		09
12	25往路	09	25往路	09
13		09		09
14		09		09
15		09		09
16	05復路･40往路	09	05復路･40往路	09
17		35 49		35 46
18	40復路	21 44 48	40復路	43
19		27 45 48 58		17 40 56
20		17 31 39 51		36 56
21		41 43		36 53
22		37		05 39
23		07 25 42		36
24		18		08
25		04 30		

平日:往路１回/復路３回 乗り換え可能
休日：復路３回 乗り換え可能

②福生駅、イオンモール、阿伎留医療センター方面への乗換・五日市駅方面からの帰宅時の乗換可能状況

羽生				
福27･福28･五30 福生駅行き（福27･28はイオンモール･秋川駅･阿伎留医療センター経由）				
用途				
◯ **五日市駅方面から町内へ着いた際に下車し、コミュニティバスに乗り換える場合**				
◯ **福生駅方面へ外出する際に、コミュニティバスから乗り換える場合**				
	コミュバス着	平日	コミュバス着	土日祝
05		13 22 35 54		42
06		07 18 19× 33 44 52× 57		01 14 31 44
07	55往路	09 16 24 42 57	55往路	17 50
08	58復路	19 51	58復路	04 08 53
09		15 44 50		11 49
10		14 31 55		05 55
11		07 55		05 55
12	25往路	07 55	25往路	05 55
13		07 55		05 55
14		07 55		05 55
15		07 55 58		05 55
16	05復路･40往路	13 37	05復路･40往路	05 55
17		07 23		05
18	40復路	06 16 47 54×	40復路	00 03× 25×
19		27 45×		12× 35
20		05 17× 36		03× 33
21		05 52		15
22		24		08×
23		25 42		
24				
25				

×阿伎留医療センターは停車なし

赤文字はインモール・秋川駅は停車なし（経由無し福生駅行き）

平日:往路１回/復路２回 乗り換え可能
休日：往路１回/復路１回 乗り換え可能
※羽生→イオンモール日の出までの所要時間は、コミュニティバスだと 21 分～27 分に対し、路線バスだと 10～13 分となる。よって、コミュニティバスに乗り換える方が、所要時間が長くなるため、乗り換えの有用性は低い。

◆コミュニティバスに乗車し「日の出折返場」バス停で路線バスに乗り換え

※下記時刻表は、路線バス時刻表に、コミュニティバスが「日の出折返場」バス停に停車する時間を併記したもの

①武蔵五日市駅方面への乗換・福生駅方面からの帰宅時の乗換可能状況

日の出折返場				
五30武蔵五日市駅･五日市行き　福27･福28 武蔵五日市駅行き				
用途				
◯ 五日市駅方面へ外出する際に、コミュニティバスから乗り換える場合				
◯ 福生駅方面から町内へ着いた際に下車し、コミュニティバスに乗り換える場合				
	コミュバス着	平日	コミュバス着	土日祝
05				
06		10　37		34
07	58往路	03　19　40	58往路	06
08	55復路	05　24　46　57	55復路	02　46　57
09	30往路	13　32　56	30往路	17　34
10	22復路	08　13●　39●	22復路	13　43●
11		07　39●		06　42●
12	28往路	07　39●	28往路	06　42●
13	22復路	07　39●	22復路	06　42●
14	05往路	07　39●	05往路	06　42●
15		07　39●		06　42●
16	02復路･45往路	07　40●	02復路･45往路	06　42●
17	37復路	33　47	37復路	06　44
18	37復路	19　42　46	37復路	06　41
19		25　43　46　56		15　38　54
20		15　29　37　49		34　54
21		41		34　51
22		35		03　37
23		05　23　40※		34※
24		16※　38※		06※
01		05※		

●五日市駅経由五日市行き（五30）

※深夜バス（五30）

平日:往路４回/復路５回　乗り換え可能
休日：往路４回/復路４回　乗り換え可能

②福生駅、イオンモール、阿伎留医療センター方面への乗換・五日市駅方面からの帰宅時の乗換可能状況（イオン・医療センター等の経由無し）

日の出折返場				
五30･五32 菅瀬橋経由福生駅行き				
用途				
◯ 五日市駅方面から町内へ着いた際に下車し、コミュニティバスに乗り換える場合				
◯ 福生駅方面へ外出する際に、コミュニティバスから乗り換える場合				
	コミュバス着	平日	コミュバス着	土日祝
05		16 25 38 57		45
06		10 21 36 47		4 17 34 47
07	58往路	00 12 19 27 45	58往路	20 53
08	55復路	00 22 51	55復路	07 33 55
09	30往路	18 47	30往路	14 52
10	22復路	17 34 58	22復路	03 32 58
11		34 58		32 58
12	28往路	34 58	28往路	32 58
13	22復路	34 58	22復路	32 58
14	05往路	34 58	05往路	32 58
15		34		32 58
16	02復路･45往路	01 16 40 52	02復路･45往路	32 58
17	37復路	10 26	37復路	28
18	37復路	06 19 50	37復路	03 23
19		30		12 38
20		08 39		36
21		08 55		18
22		27		
23		27 44		14
24		15		

平日:往路３回/復路４回 乗り換え可能
休日：往路３回/復路２回 乗り換え可能

③福生駅、イオンモール、阿伎留医療センター方面への乗換・五日市駅方面からの帰宅時の乗換可能状況

日の出折返場				
福22･26･27･28 医療センター･イオンモール･秋川駅経由 福生駅行き				
用途				
◯ 五日市駅方面から町内へ着いた際に下車し、コミュニティバスに乗り換える場合				
◯ 福生駅方面へ外出する際に、コミュニティバスから乗り換える場合				
	コミュバス着	平日	コミュバス着	土日祝
05				
06		22× 55×		
07	58往路		58往路	
08	55復路	54	55復路	11 56
09	30往路	53	30往路	
10	22復路		22復路	08
11		10		08
12	28往路	10	28往路	08
13	22復路	10	22復路	08
14	05往路	10	05往路	08
15		10 58		08
16	02復路･45往路	19	02復路･45往路	08
17	37復路	11 39×	37復路	08
18	37復路	21× 57×	37復路	06× 28× 50×
19		12× 48×		15× 47×
20		20× 41×		06× 30× 53×
21		16× 38×		18× 42×
22		09× 31× 57×		11× 36×
23				
24				

×阿伎留医療センターは停車なし

コミュバスで「日の出折返し場」→「イオンモール日の出」：18分（1便のみ24分）

路線バスで「日の出折返し場」→「イオンモール日の出」：約10分（時間帯により若干異なる）

平日:復路１回 乗り換え可能
休日：復路３回 乗り換え可能
※イオンモール日の出までの所要時間は、コミュニティバスだと 18 分に対し、路線バスだと約 10 分であるが、乗り換え時間を含めると差があまり出ないため、イオン、医療センター方面に外出の場合は、路線バスに乗り換える有用性は低い。

③高齢者外出支援バス

下記に高齢者外出支援バスの 4 コースとコミュニティバスの乗り換え可能状況の検討結果を示す。

【高齢者外出支援バス】

高齢者が町内の日常生活に必要な場所に外出する支援を目的として、運行しています。運行の経路は、各老人福祉センター等を基点とし、町内４コースを平日のみ９時～17 時の時間帯に約 1 時間の所要時間で運行しています。60 歳以上の町民を対象としており、無料で利用することが可能です。

高齢者外出支援バス大久野循環（わかば号）時刻表

最寄のコミュバス バス停

							川原田橋下	玉の内会館下			長井折返場	長井公会堂前	日の出山荘入口		
								玉の内		坂本橋	大久野病院入口	水口		萱窪会館前	
	老福発	羽生会館	いきいきセンター	日の出ヶ丘病院	みどり薬局	ＪＡ	役場	森林組合	いきいきセンター	坂本会館	大久野病院入口	水口会館	いきいきセンター	馬場クリニック	大久野着
9時台	9:00	9:05	9:10	9:15	9:15	9:20	9:25	9:30	9:33	9:35	9:40	9:45	9:47	9:50	9:55
10時台	10:00	10:05	10:10	10:15	10:15	10:20	10:25	10:30	10:33	10:35	10:40	10:45	10:47	10:50	10:55
11時台	11:00	11:05	11:10	11:15	11:15	11:20	11:25	11:30	11:33	11:35	11:40	11:45	11:47	11:50	11:55
12時台	12:00	12:05	12:10	12:15	12:15	12:20	12:25	12:30	12:33	12:35	12:40	12:45	12:47	12:50	12:55
13時台	13:00	13:05	13:10	13:15	13:15	13:20	13:25	13:30	13:33	13:35	13:40	13:45	13:47	13:50	13:55
14時台	14:00	14:05	14:10	14:15	14:15	14:20	14:25	14:30	14:33	14:35	14:40	14:45	14:47	14:50	14:55
15時台	15:00	15:05	15:10	15:15	15:15	15:20	15:25	15:30	15:33	15:35	15:40	15:45	15:47	15:50	15:55
16時台	16:00	16:05	16:10	16:15	16:15	16:20	16:25	16:30	16:33	16:35	16:40	16:45	16:47	16:50	16:55

満車発生（H30.9実績）

◆わかば号沿線利用者のコミュニティバスとの使い分けのポイント

・イオンモール、医療センター方面への外出
森林組合～馬場クリニック付近の利用者は、わかば号に乗車し、あじさい号への乗り継ぎをするより、最寄のコミュニティバスバス停（川原田橋下、玉の内会館下、玉の内、坂本橋、大久野病院、長井折返場、長井公会堂前、日の出山荘入口、水口、萱窪会館前）からコミュニティバスを利用する方が所要時間が短いため、コミュニティバスの利用が推奨できる。

所要時間例
高齢者外出支援バス：森林組合→役場→イオン　１時間６分
　　イオン→役場→森林組合　60 分
コミュニティバス：玉の内→イオン　23 分
　　イオン→玉の内　25 分
→往路復路ともに大幅な所要時間の短縮が可能

高齢者外出支援バス大久野循環（ひまわり号）　時刻表

最寄のコミュバスバス停 → 日の出折返場 / 落合 / 諏訪下橋 / 羽生 / 萱窪会館前

	いきいきセンター発	玉の内	役場	コミュニティバス日の出折返場	包括センター	日の出ヶ丘病院	羽生	大久野老福	岩井	さかな園	肝要	つるつる温泉	肝要	さかな園	岩井	大久野老福	堀口橋	馬場クリニック	いきいきセンター着
9時台	9:10	9:20	9:25		9:28	9:31	9:32	9:35	9:36	9:40	10:44	9:50	9:53	9:55	9:57	10:00	10:02	10:03	10:05
10時台	10:10	10:20	10:25	10:22長井方面 乗り換え	10:28	10:31	10:32	10:35	10:36	10:40	10:44	10:50	10:53	10:55	10:57	11:00	11:02	11:03	11:05
11時台	11:10	11:20	11:25		11:28	11:31	11:32	11:35	11:36	11:40	10:44	11:50	11:53	11:55	11:57	12:00	12:02	12:03	12:05
12時台	12:10	12:20	12:25		12:28	12:31	12:32	12:35	12:36	12:40	10:44	12:50	12:53	12:55	12:57	13:00	13:02	13:03	13:05
13時台	13:10	13:20	13:25	13:22 長井方面 乗り換え	13:28	13:31	13:32	13:35	13:36	13:40	10:44	13:50	13:53	13:55	13:57	14:00	14:02	14:03	14:05
14時台	14:10	14:20	14:25		14:28	14:31	14:32	14:35	14:36	14:40	10:44	14:50	14:53	14:55	14:57	15:00	15:02	15:03	15:05
15時台	15:10	15:20	15:25		15:28	15:31	15:32	15:35	15:36	15:40	10:44	15:50	15:53	15:55	15:57	16:00	16:02	16:03	16:05
16時台	16:10	16:20	16:25		16:28	16:31	16:32	16:35	16:36	16:40	10:44	16:50	16:53	16:55	16:57	17:00	17:02	17:03	17:05

長井方面コミュニティバス　　満車発生（H30.9実績）

◆ひまわり号沿線利用者のコミュニティバスとの使い分けのポイント

・イオンモール、医療センター方面からのつるつる温泉方面への移動および帰宅の際は、コミュニティバスから高齢者外出支援バスへの乗換でスムーズになる。
※上に示すよう、10:02、13:02 イオン発・「日の出折返場」10:22、13:22 着でコミュニティバスを降車し、高齢者外出支援バスひまわり号に乗り換えることで、可能となる。

・イオンモール、医療センター方面への外出
日の出ヶ丘病院付近および馬場クリニック付近の利用者は、ひまわり号に乗車し、あじさい号への乗り継ぎをするより、最寄のコミュニティバスバス停（日の出折返場、落合、諏訪下橋、萱窪会館前）からコミュニティバスを利用する方が所要時間が短いため、コミュニティバスの利用が推奨できる。

所要時間例
高齢者外出支援バス：日の出ヶ丘病院→役場→イオン　１時間５分
　　イオン→役場→日の出ヶ丘病院　55 分
コミュニティバス：諏訪下橋→イオン　20 分
　　イオン→諏訪下橋　22 分
→往路復路ともに大幅な所要時間の短縮が可能

高齢者外出支援バス平井（さくら号）　時刻表

最寄のコミュバス停 →

	旧平井老福	ふれあいセンター発	6区会館	コミュニティバス本宿小学校西	本宿老福	オザム	支援センター	役場	郵便局	ふれあいセンター発	1区会館	28区会館	下平井	農協葬祭センター	イオンモール	阿伎留医療センター	ふれあいセンター着
					本宿小西	本宿	西平井 日の出折返場										
9時台	8:45	9:00	9:07		9:10	9:12	9:15	9:25	9:28	9:34	9:38	9:42	9:43	9:45	9:49	9:53	9:57
10時台		10:00	10:07		10:10	10:12	10:15	10:25	10:28	10:34	10:38	10:42	10:43	10:45	10:49	10:53	10:57
11時台		11:00	11:07		11:10	11:12	11:15	11:25	11:28	11:34	11:38	11:42	11:43	11:45	11:49	11:53	11:57
12時台		12:00	12:07		12:10	12:12	12:15	12:25	12:28	12:34	12:38	12:42	12:43	12:45	12:49	12:53	12:57
13時台		13:00	13:07		13:10	13:12	13:15	13:25	13:28	13:34	13:38	13:42	13:43	13:45	13:49	13:53	13:57
14時台		14:00	14:07	乗り換え 14:16	14:10	14:12	14:15	14:25	14:28	14:34	14:38	14:42	14:43	14:45	14:49	14:53	14:57
15時台		15:00	15:07		15:10	15:12	15:15	15:25	15:28	15:34	15:38	15:42	15:43	15:45	15:49	15:53	15:57
16時台		16:00	16:07		16:10	16:12	16:15	16:25	16:28	16:34	16:38	16:42	16:43	16:45	16:49	16:53	16:57

医療センター方面コミュバス　　満車発生（H30.9実績）

13 分後の 13:02 に
コミュニティバスが発車

◆さくら号沿線利用者のコミュニティバスとの使い分けのポイント

・**ふれあいセンター～6 区会館沿線利用者のメリット**
午後はイオンモール、医療センター方面への外出は 14:16「本宿小学校西」にてコミュニティバスに乗り換えることで、26 分～28 分早くイオンモールおよび阿伎留医療センターに到着することが可能となる。

・イオンモール発の便は、時間帯によっては、コミュニティバス利用の選択肢もあるため、高齢者外出支援バスの満車状況の緩和が期待できる。

・イオンモール、医療センター方面からの帰宅の際、本宿老福～支援センター付近の利用者は、さくら号を利用するより、コミュニティバスを利用する方が所要時間が短いため、最寄のコミュニティバスバス停（本宿小西、本宿、西平井、日の出折返場）の利用が推奨できる。

所要時間例
高齢者外出支援バス：　イオン→オザム　23 分
コミュニティバス：イオン→本宿　16 分
→所要時間の短縮が可能

高齢者外出支援バス平井（あじさい号）　時刻表

最寄のコミュバスバス停

日の出団地入口　3号公園下　4号公園下　中央公園　西平井　日の出折返場　本宿　本宿小西　本宿小東　グリーンタウン

役場まで約 50 分を要する

	本宿発	西武信金	1号公園	中野	支援センター	役場	オザム	本宿老福	グリーンタウン	イオンモール	阿伎留医療センター	協和木工	ふれあいセンター発	郵便局	本宿着
9時台	9:00	9:03	9:10	9:13	9:15	9:25	9:27	9:30	9:33	9:36	9:39	9:42	9:45	9:47	9:55
10時台	10:00	10:03	10:10	10:13	10:15	10:25	10:27	10:30	10:33	10:36	10:39	10:42	10:45	10:47	10:55
11時台	11:00	11:03	11:10	11:13	11:15	11:25	11:27	11:30	11:33	11:36	11:39	11:42	11:45	11:47	11:55
12時台	12:00	12:03	12:10	12:13	12:15	12:25	12:27	12:30	12:33	12:36	12:39	12:42	12:45	12:47	12:55
13時台	13:00	13:03	13:10	13:13	13:15	13:25	13:27	13:30	13:33	13:36	13:39	13:42	13:45	13:47	13:55
14時台	14:00	14:03	14:10	14:13	14:15	14:25	14:27	14:30	14:33	14:36	14:39	14:42	14:45	14:47	14:55
15時台	15:00	15:03	15:10	15:13	15:15	15:25	15:27	15:30	15:33	15:36	15:39	15:42	15:45	15:47	15:55
16時台	16:00	16:03	16:10	16:13	16:15	16:25	16:27	16:30	16:33	16:36	16:39	16:42	16:45	16:47	16:55

満車発生（H30.9実績）

6 分後の 15:42 に
コミュニティバスが発車

◆あじさい号沿線利用者のコミュニティバスとの使い分けのポイント

・イオンモール発役場方面の所要時間は約 50 分かかるが、コミュニティバスを利用すると、イオンモール～日の出折返場（役場付近）は 20 分であり、大幅な時間短縮が可能となる。また、時間帯によっては、コミュニティバス利用の選択肢もあるため、高齢者外出支援バスの満車状況の緩和が期待できる。

・イオンモール発の便は、時間帯によっては、コミュニティバス利用の選択肢もあるため、高齢者外出支援バスの満車状況の緩和が期待できる。

・イオンモール、医療センター方面からの帰宅の際、日の出団地、支援センター～グリーンタウン付近の利用者は、あじさい号を利用するより、コミュニティバスを利用する方が所要時間が短いため、最寄のコミュニティバスバス停（日の出団地入口、3 号公園下、4 号公園下、中央公園、日の出折返場、西平井、本宿、本宿小西、本宿小東、グリーンタウン）の利用が推奨できる。

所要時間例
高齢者外出支援バス：　イオン→オザム　51 分
コミュニティバス：イオン→中央公園　13 分
　　イオン→本宿　16 分
→大幅な所要時間の短縮が可能

3―4　運賃設定

運賃設定について下記に示す。

①基本運賃

基本運賃は 100 円と設定する。（未就学児は無料とする）

現金・IC カード両方に対応した運賃収受とする。

〈運賃設定のポイント〉

・利用者にとって覚えやすく、手軽に利用することが出来、分かりやすい運賃設定であることを優先した。

・3-7 で示す利用人数の予測とともに、H29 に実施した町民アンケート結果を参考に設定した。アンケート結果においては「町外利用者も含め有料とした場合の運賃として 100 円」が最も多い回答であったことを勘案した。

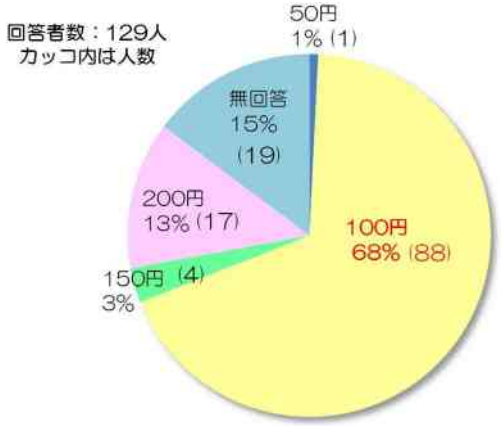

図 3-3　「町民以外を利用可能とし町民を含めて有料としたときの料金」
（H29.町民アンケート結果より）

・日の出町を含め、近隣自治体を運行する路線バスの初乗り運賃 180 円を参考に設定した。この結果を勘案し、路線バスの初乗り運賃よりも安価である 100 円の設定は、あらかじめ割引を含んだ金額として設定した。

表 3-2　近隣を運行する路線バス 現金初乗り運賃

西東京バス	180円	立川バス	180円
都営バス	180円	西武バス	180円

※2020 年 1 月現在

・次頁に示すよう、近隣自治体のコミュニティバスの運賃設定を参考にし、あきる野市、羽村市、昭島市といった近隣自治体の設定と均衡を図る点にも考慮した。

②割引サービス

・回数券の発行

・町内の小中学校への登下校利用の乗車証の発行

※障がい者および障がい者の付添者については、一般利用者と同様に 100 円に決定することを前提とする。またシルバーパスの利用は不可とする。

表 3-3　近隣自治体のコミュニティバスの運賃（上）と路線バス初乗り運賃（下）

コミュニティバス運賃 他自治体比較表(2019.5時点)

	自治体	人口	名称	運賃	割引等
1	日野市	185,530人	市内連絡バス（ミニバス）	中学生以上 180円（一部100円区間有） 子ども 90円	シルバーパス利用可。障害者、介助者は5割引（障害者手帳等の提示が必要）。
2	小平市	191,308人	にじバス	中学生以上 150円 子ども 80円（未就学児童は無料）	1日乗車券：大人 400円、子ども200円
			ブルベー号（コミュニティタクシー）	中学生以上 150円 子ども 80円（未就学児童は無料）	1日乗車券：大人 400円、子ども200円
3	府中市	259,573人	ちゅうバス	小学生以上 100円（未就学児童は無料）	
4	多摩市	148,691人	多摩市ミニバス	180円から（路線バスと同じ対キロ運賃制）	シルバーパス利用可。障害者、介助者は3割引（障害者手帳等の提示が必要）。
5	稲城市	90,935人	iバス	中学生以上 180円、小学生 50円 幼児・乳児 無料（付き添いがある場合）	ナイスパス（65歳以上が利用が出来る乗車券）購入者は①乗車 100円。障害者、介助者は5割引（障害者手帳等の提示が必要。2種の場合は本人のみ割引運賃適用）。
6	狛江市	82,438人	こまバス	中学生以上 200円、小学生 100円 未就学児童 無料	シルバーパス利用可。障害者は5割引（障害者手帳等の提示が必要）。ナイスパス（65歳以上が利用が出来る乗車券）購入者は①乗車100円。
7	武蔵野市	146,399人	ムーバス	大人、子ども 一律100円（未就学児童を除く）	なし
8	小金井市	121,382人	CoCoバス、CoCoバス・ミニ	大人、子ども 一律100円（未就学児童を除く）	なし
9	東大和市	85,455人	ちょこバス	中学生以上 180円、子ども 90円	障害者、介助者は5割引（障害者手帳等の提示が必要）。
10	八王子市	175,286人	はちバス	対距離運賃制 で初乗りは100円・170円・200円が上限。小学生は半額、未就学児童は無料。	障害者、介助者は5割引（障害者手帳等の提示が必要。2種の場合は本人のみ割引運賃適用）。小学生も対象。
11	立川市	183,923人	くるりんバス	中学生以上 180円、小学生 90円、未就学児 無料	障害者割引。大人90円、小人50円です。乗車時に証明するもの（身体障害者手帳・愛の手帳・写真付きの精神障害者保健福祉手帳）を提示。
12	三鷹市	188,072人	みたかシティバス	大人210円、小児110円。	障害者割引。身体障害者手帳・愛の手帳・精神障害者保健福祉手帳の提示により割引（小児運賃と同額）。するバーパスの利用可。
			ムーバス［三鷹・境循環（7号路線）］	大人・子ども100円（未就学児は無料）	なし。※武蔵野市との共同運行
13	昭島市	113,360人	Aバス	大人、子ども 一律100円（未就学児童を除く）	
14	調布市	235,805人	調布市ミニバス	大人210円、小人110円	障害者割引あり。基本は身体障害者手帳、愛の手帳(療育手帳)民営バス乗車割引証、精神障碍者保健福祉手帳の提示により5割引だが、京王バスと小田急バスの2社が運行している為、介護人等についてなどは各社の路線バスの料金体系に準じている為異なる。
15	町田市	428,706人	玉ちゃんバス	大人180円、小児90円	シルバーパス利用可。障害者手帳所持者は半額。
			かわせみ号	大人180円、小児90円 障害者手帳所持者90円	
16	東村山市	151,018人	グリーンバス	中学生以上 180円、小学生 90円 未就学児童 無料	障害者、介助者 中学生以上 90円、小学生 50円（障害者手帳等の提示が必要）。
17	国分寺市	123,681人	ぶんバス	大人、子ども 一律100円（未就学児童を除く）	
18	清瀬市	74,714人	きよバス	おとな150円、小学生100円、未就学児は無料です。	障害者100円、介添人も同額
19	武蔵村山市	72,433人	市内循環バス（MMシャトル）	おとな170円、小学生90円、未就学児は無料です。	障害者 大人 90円、小学生 50円介添人も同額（障害者手帳等の提示が必要）。シルバーパス利用可。
20	羽村市	55,611人	はむらん	大人、子ども 一律100円（未就学児童は無料）	なし
21	あきる野市	80,713人	るのバス	大人、子ども 一律100円（未就学児童は無料）	※市内在住の65歳以上の方で、運転免許証を自主返納した方を対象に、期限付きの無料乗車証を交付しています。
22	西東京市	203,222人	はなバス	大人 150円、子ども 100円、未就学児童 無料	障害者割引あり。身体障害者手帳、愛の手帳、精神障害者保健福祉手帳をお持ちの方（要提示） 100円。介助者（車いす利用者、民営バス乗車割引証、精神障害者保健福祉手帳をお持ちの方の介助者）1名まで 100円。 敬老回数券　75歳以上の西東京市民の方対象で150円券10枚綴りを1,000円で販売。
23	国立市	75,984人	くにっこ	大人 180円、子ども 90円、未就学児童 無料	シルバーパス利用可。身体障害者手帳、愛の手帳、精神障害者保健福祉手帳(写真付き)をお持ちの方は半額で利用できます(現金の場合は10円単位に切り上げ)。
24	福生市		なし		
25	東久留米市		なし		
26	青梅市		なし		

3―5　運行車両

運行車両は、29 人乗りのノンステップバスを導入し運行を行う。

乗車定員 29 人（座席 10 人/立席 18 人/乗務員 1 人）

車両サイズ　全長約 6.3 メートル/全幅約 2.1 メートル

〈運行車両決定のポイント〉

- 高齢者の利用者、障がいのある利用者、登下校の小学生の利用者等すべての利用者にとって安心して利用できるようノンステップバスとした。
- 現行の町内の公共交通の混雑を緩和、観光客等町外からの来訪者の輸送を確保することを目的とし、29 人乗りとした。
- 将来の高齢者の運転免許証返納促進のきっかけとなるよう、輸送力が確保されると予想できる 29 人乗りとした。

車両イメージ

3―6　バス停設置位置

次ページ以降にバス停の詳細図を示す。また、運行距離延長は下記の通りとする。

表 3-4　バス停間距離一覧

萱窪経由往路運行距離 3便・6便で運行			
	停留所名	起点からの距離（m）	バス停間距離（m）
	長井折返場	0	―
	長井公会堂前	565	565
	日の出山荘入口	850	285
	大久野病院入口	1,235	385
	水口	1,890	655
	坂本交差点入口	2,245	355
萱窪経由のみ停車	北原	2,500	255
萱窪経由のみ停車	萱窪会館前	3,040	540
萱窪経由のみ停車	羽生	3,490	450
萱窪経由のみ停車	諏訪下橋	3,840	350
萱窪経由のみ停車	落合	4,190	350
	日の出折返場	4,655	465
	西平井	4,855	200
	本宿	5,375	520
	日の出団地入口	5,630	255
	3号公園下	6,370	740
	4号公園下	6,870	500
	中央公園	7,105	235
	日の出団地入口	7,655	550
	本宿小学校西	8,280	625
	本宿小学校東	8,645	365
	グリーンタウン入口	9,185	540
	イオンモール日の出	10,030	845
	阿伎留医療センター	10,530	500
	運行総距離	10,530m	

萱窪経由復路運行距離 1便・5便・7便で運行			
	停留所名	起点からの距離（m）	バス停間距離（m）
	阿伎留医療センター	0	―
	イオンモール日の出	565	565
	グリーンタウン入口	1,340	775
	本宿小学校東	1,840	500
	本宿小学校西	2,380	540
	日の出団地入口	2,830	450
	3号公園下	3,570	740
	4号公園下	4,070	500
	中央公園	4,305	235
	日の出団地入口	4,855	550
	本宿	5,170	315
	西平井	5,675	505
	日の出折返場	5,910	235
萱窪経由のみ停車	落合	6,370	460
萱窪経由のみ停車	諏訪下橋	6,680	310
萱窪経由のみ停車	羽生	7,100	420
萱窪経由のみ停車	萱窪会館前	7,355	255
萱窪経由のみ停車	北原	8,070	715
	坂本交差点入口	8,315	245
	水口	8,660	345
	大久野病院入口	9,295	635
	日の出山荘入口	9,745	450
	長井公会堂前	9,950	205
	長井折返場	10,530	580
	運行総距離	10,530m	

萱窪経由往路運行距離 1便迂回ルート			
	停留所名	起点からの距離（m）	バス停間距離（m）
	長井折返場	0	―
	長井公会堂前	565	565
	日の出山荘入口	850	285
	大久野病院入口	1,235	385
	水口	1,890	655
	坂本交差点入口	2,245	355
萱窪経由のみ停車	北原	2,500	255
萱窪経由のみ停車	萱窪会館前	3,040	540
萱窪経由のみ停車	羽生	3,490	450
萱窪経由のみ停車	諏訪下橋	3,840	350
萱窪経由のみ停車	落合	4,190	350
	日の出折返場	4,655	465
	西平井	4,855	200
	本宿	5,375	520
	日の出団地入口	5,630	255
	3号公園下	6,370	740
	4号公園下	6,870	500
	中央公園	7,105	235
	日の出団地入口	7,655	550
	イオンモール日の出	11,210	3,555
	阿伎留医療センター	11,710	500
	運行総距離	11,710m	

玉の内経由往路運行距離 2便・4便で運行			
	停留所名	起点からの距離（m）	バス停間距離（m）
	長井折返場	0	―
	長井公会堂前	565	565
	日の出山荘入口	850	285
	大久野病院入口	1,235	385
	水口	1,890	655
	坂本交差点入口	2,245	355
玉の内経由のみ停車	7 坂本橋	2,465	220
玉の内経由のみ停車	8 玉の内	3,170	705
玉の内経由のみ停車	9 玉の内会館下	3,425	255
玉の内経由のみ停車	10 川原田橋下	3,875	450
	日の出折返場	4,520	645
	西平井	4,720	200
	本宿	5,240	520
	日の出団地入口	5,495	255
	3号公園下	6,235	740
	4号公園下	6,735	500
	中央公園	6,970	235
	日の出団地入口	7,520	550
	本宿小学校西	8,145	625
	本宿小学校東	8,510	365
	グリーンタウン入口	9,050	540
	イオンモール日の出	9,895	845
	阿伎留医療センター	10,395	500
	運行総距離	10,395m	

玉の内経由復路運行距離 2便・3便・6便で運行			
	停留所名	起点からの距離（m）	バス停間距離（m）
	阿伎留医療センター	0	―
	イオンモール日の出	565	565
	グリーンタウン入口	1,340	775
	本宿小学校東	1,840	500
	本宿小学校西	2,380	540
	日の出団地入口	2,830	450
	3号公園下	3,570	740
	4号公園下	4,070	500
	中央公園	4,305	235
	日の出団地入口	4,855	550
	本宿	5,170	315
	西平井	5,675	505
	日の出折返場	5,910	235
玉の内経由のみ停車	14 川原田橋下	6,550	640
玉の内経由のみ停車	15 玉の内会館下	6,860	310
玉の内経由のみ停車	16 玉の内	7,470	610
玉の内経由のみ停車	17 坂本橋	8,035	565
	坂本交差点入口	8,200	165
	水口	8,545	345
	大久野病院入口	9,180	635
	日の出山荘入口	9,630	450
	長井公会堂前	9,835	205
	長井折返場	10,415	580
	運行総距離	10,415m	

停留所名称	長井折返場
所在地地番	【往路】日の出町大久野5025-2
道路名称	―

路線全体図

付近の略図

停留所名称	長井公会堂前
所在地地番	【往路】日の出町大久野5388-1 【復路】日の出町大久野5400-1
道路名称	東京都道251号青梅日の出線

路線全体図

付近の略図

停留所名称	日の出山荘入口
所在地地番	【往路】日の出町大久野5553 【復路】日の出町大久野5469-1
道路名称	東京都道251号青梅日の出線

路線全体図

付近の略図

停留所名称	大久野病院入口
所在地地番	【往路】日の出町大久野5791-1 【復路】日の出町大久野5720-4付近
道路名称	東京都道251号青梅日の出線

路線全体図

付近の略図

停留所名称	水口
所在地地番	【往路】日の出町大久野6700 【復路】日の出町大久野6692-1
道路名称	東京都道251号青梅日の出線

路線全体図

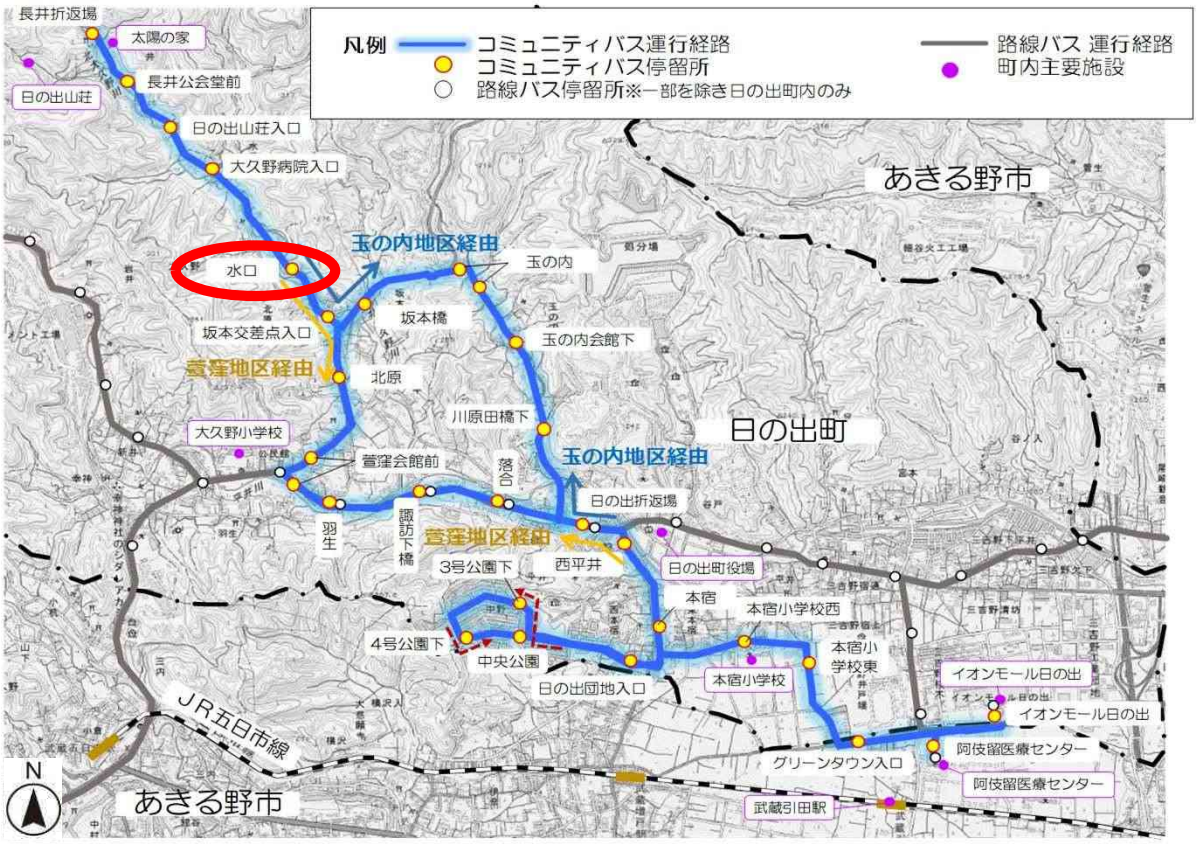

付近の略図

停留所名称	坂本交差点入口
所在地地番	【往路】日の出町大久野6932-1前歩道 【復路】日の出町大久野6948-5
道路名称	東京都道251号青梅日の出線

路線全体図

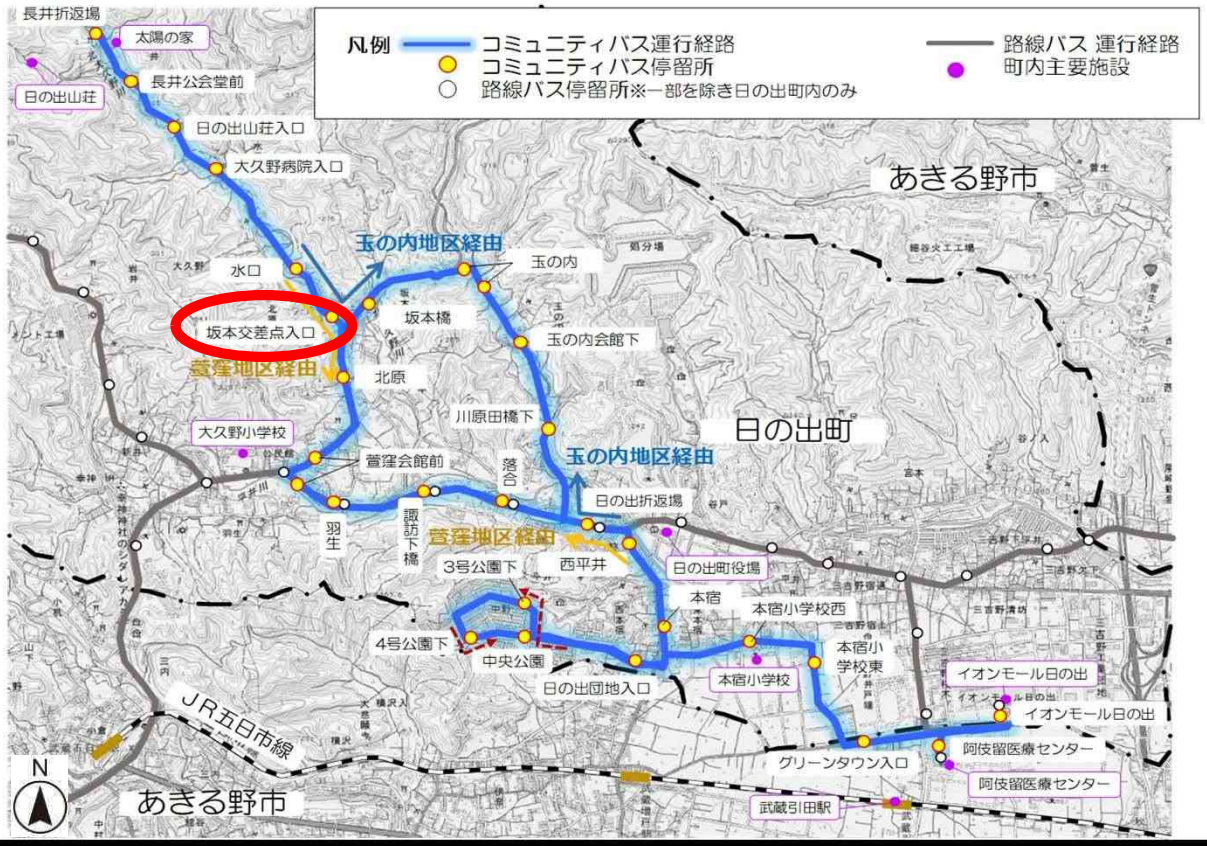

付近の略図

停留所名称	北原
所在地地番	【往路】日の出町大久野7053-1前歩道 【復路】日の出町大久野6993前歩道
道路名称	東京都道31号あきる野線

路線全体図

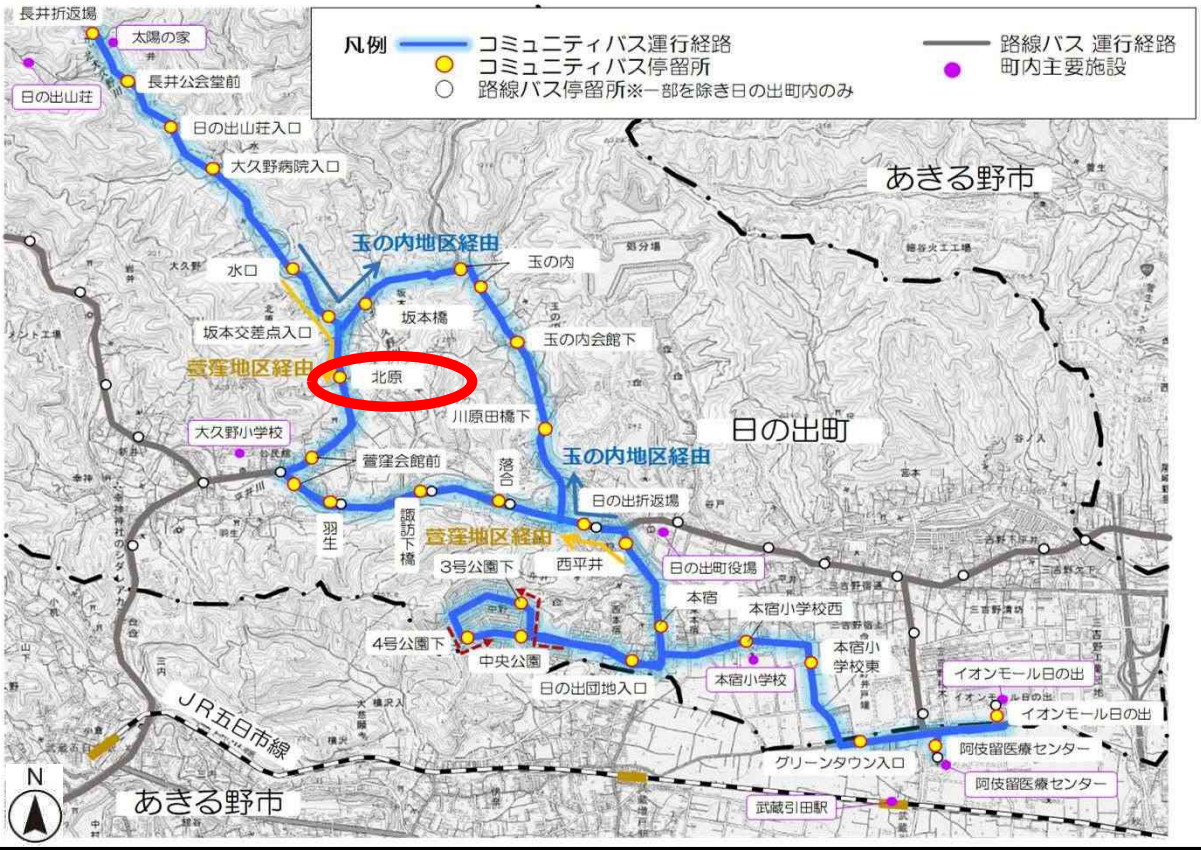

付近の略図

停留所名称	萱窪会館前
所在地地番	【往路】日の出町大久野1096-3前歩道 【復路】日の出町大久野1093-8
道路名称	東京都道31号あきる野線

路線全体図

付近の略図

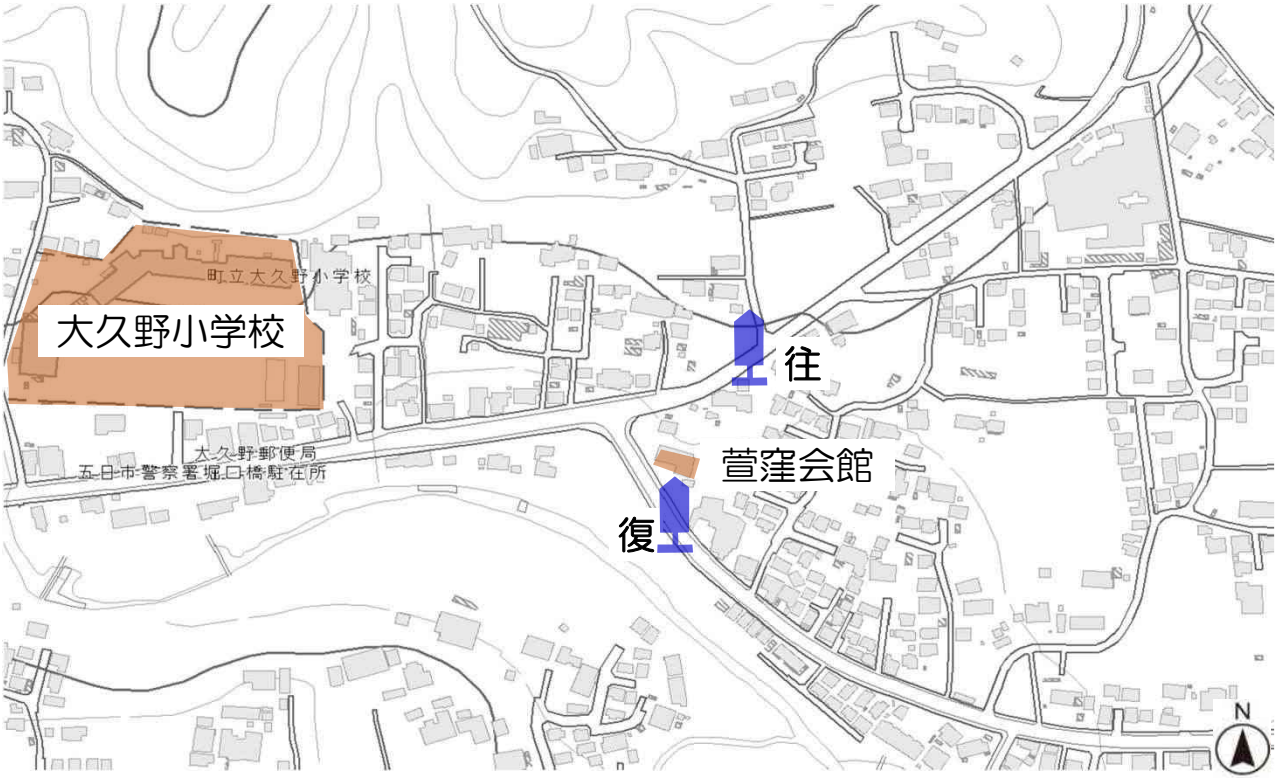

停留所名称	坂本橋
所在地地番	【往路】日の出町大久野7159-3 【復路】日の出町大久野7113-4
道路名称	東京都道31号あきる野線

路線全体図

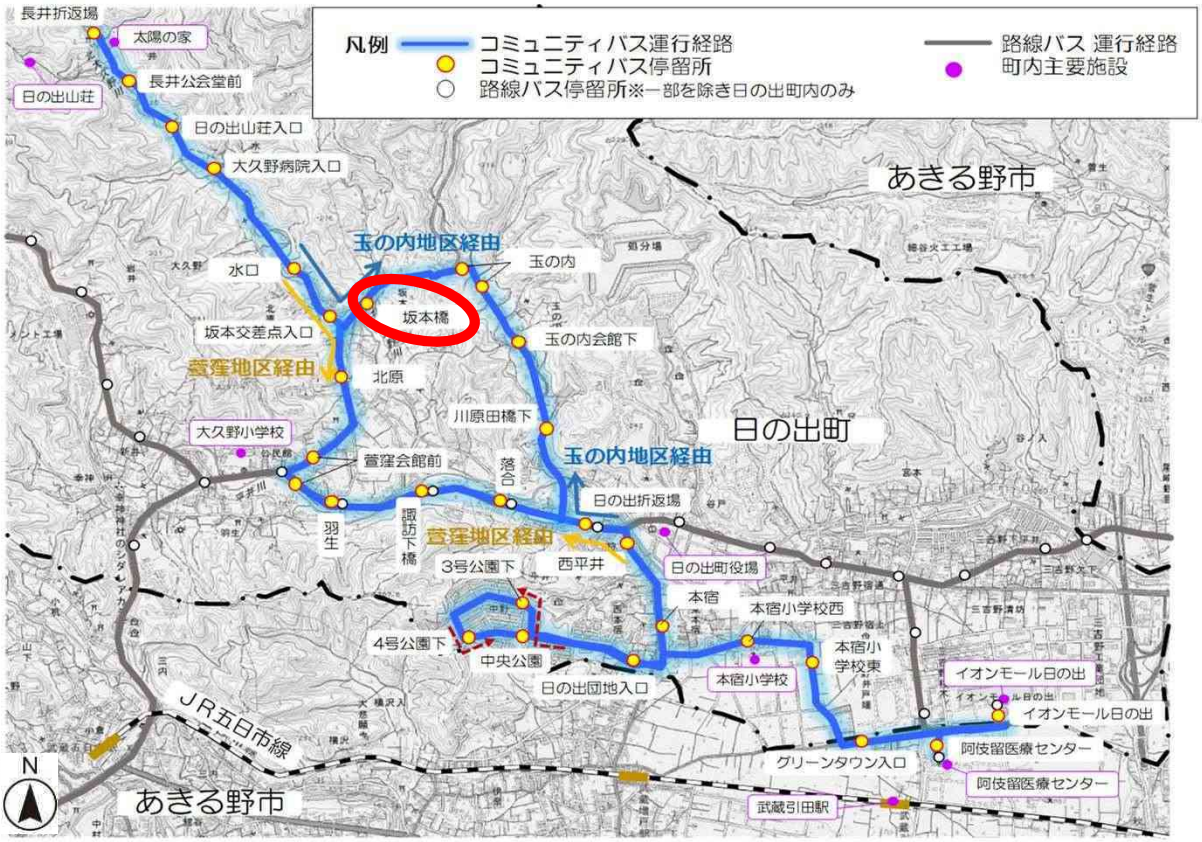

付近の略図

停留所名称	玉の内
所在地地番	【往路】日の出町大久野8105-7 【復路】日の出町大久野7801-4
道路名称	日の出町道

路線全体図

付近の略図

停留所名称	玉の内会館下
所在地地番	【往路】日の出町大久野8316-3 【復路】日の出町大久野8391-3
道路名称	日の出町道

路線全体図

付近の略図

停留所名称	川原田橋下
所在地地番	【往路】日の出町大久野8603前歩道 【復路】日の出町大久野8606-1
道路名称	日の出町道

路線全体図

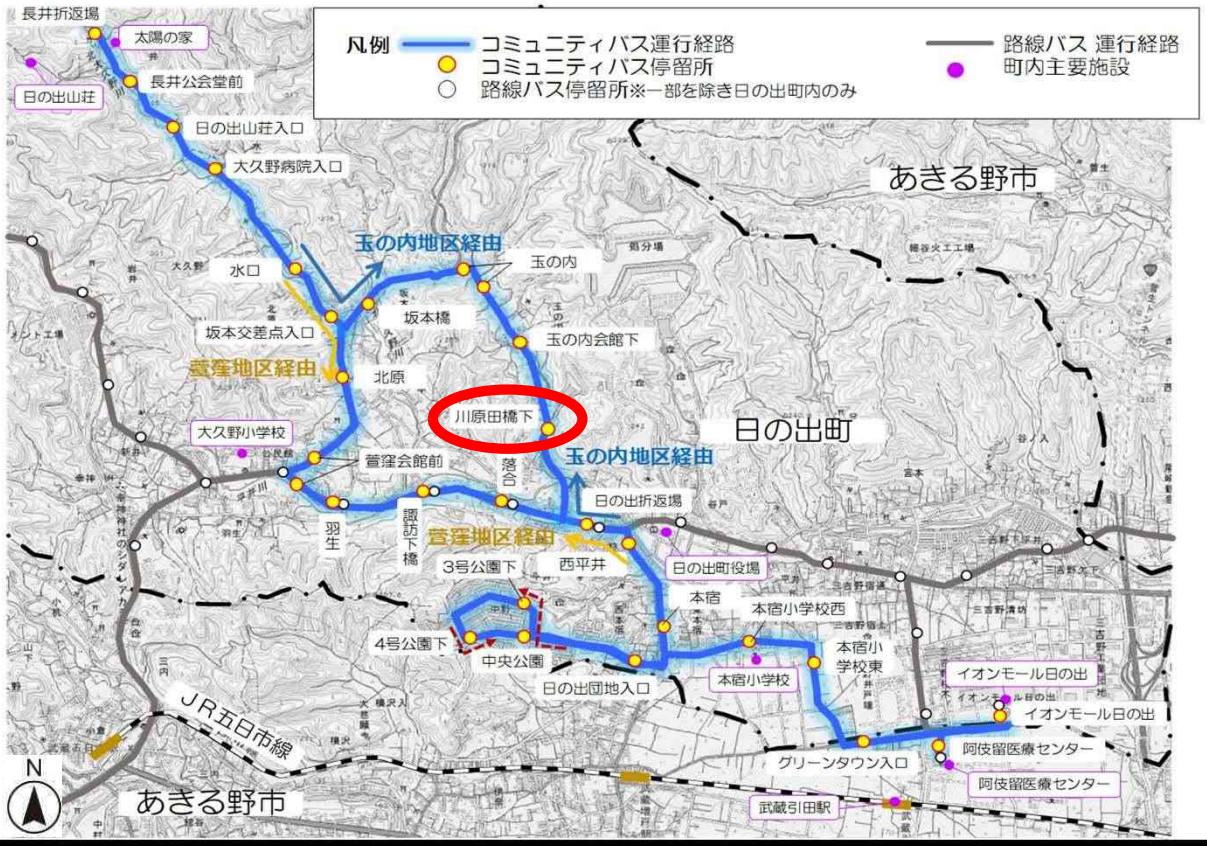

付近の略図

停留所名称	羽生 ※西東京バス停留所近辺
所在地地番	【往路】日の出町大久野965-6前歩道 【復路】日の出町大久野973-12前歩道
道路名称	東京都道31号あきる野線

路線全体図

付近の略図

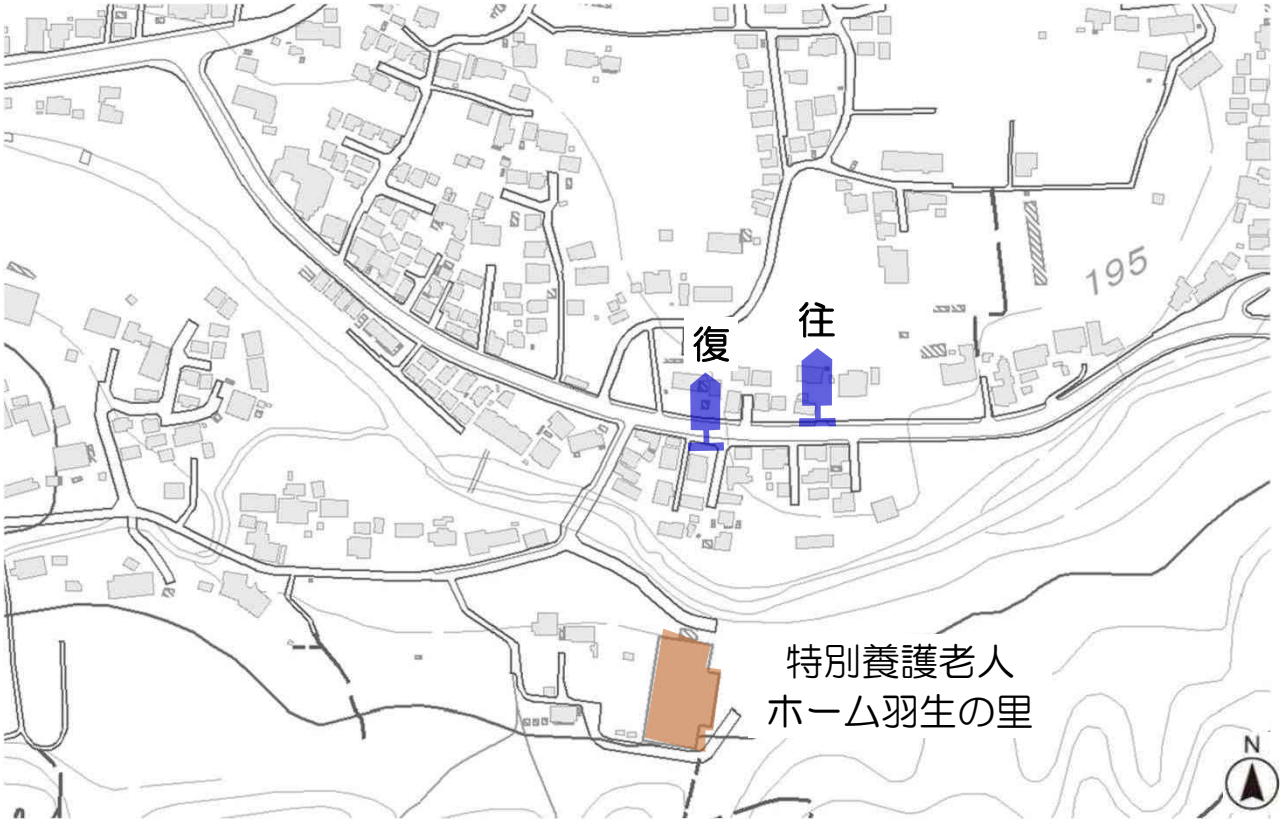

停留所名称	諏訪下橋 ※西東京バス停留所近辺
所在地地番	【往路】日の出町大久野385-25前歩道 【復路】日の出町大久野385-1前歩道
道路名称	東京都道31号あきる野線

路線全体図

付近の略図

停留所名称	落合 ※西東京バス停留所近辺
所在地地番	【往路】日の出町大久野286-10 【復路】日の出町大久野288-38
道路名称	東京都道31号あきる野線

路線全体図

付近の略図

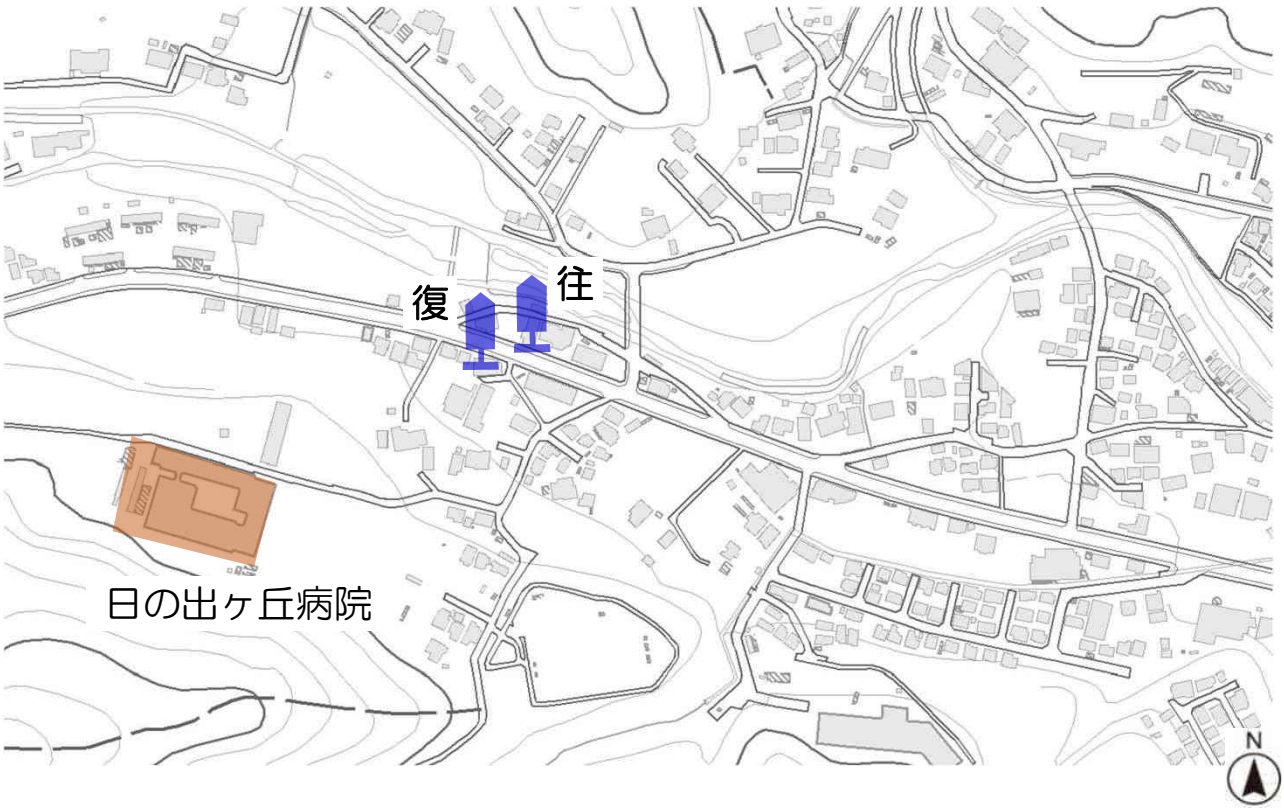

停留所名称	日の出折返場 ※西東京バス停留所近辺
所在地地番	【往路】日の出町大久野8-7 【復路】日の出町大久野22-4
道路名称	東京都道31号あきる野線

路線全体図

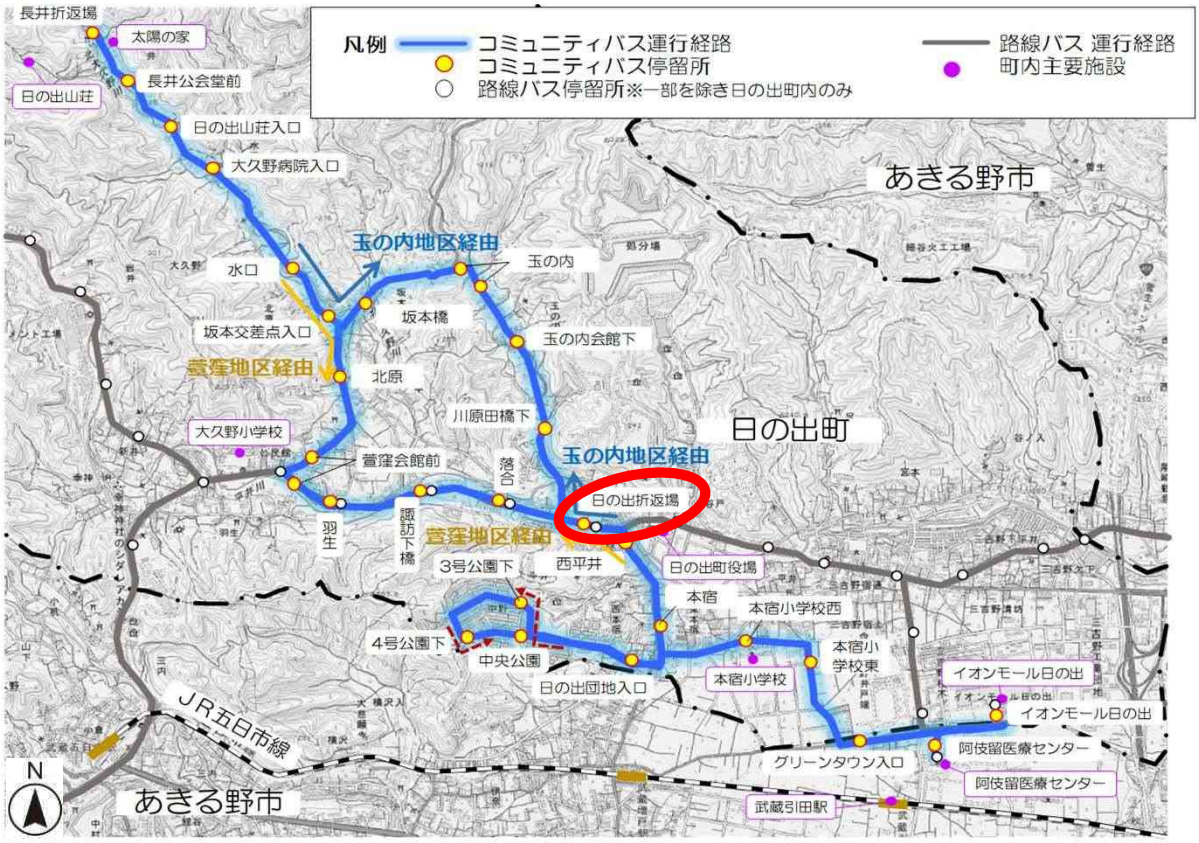

付近の略図

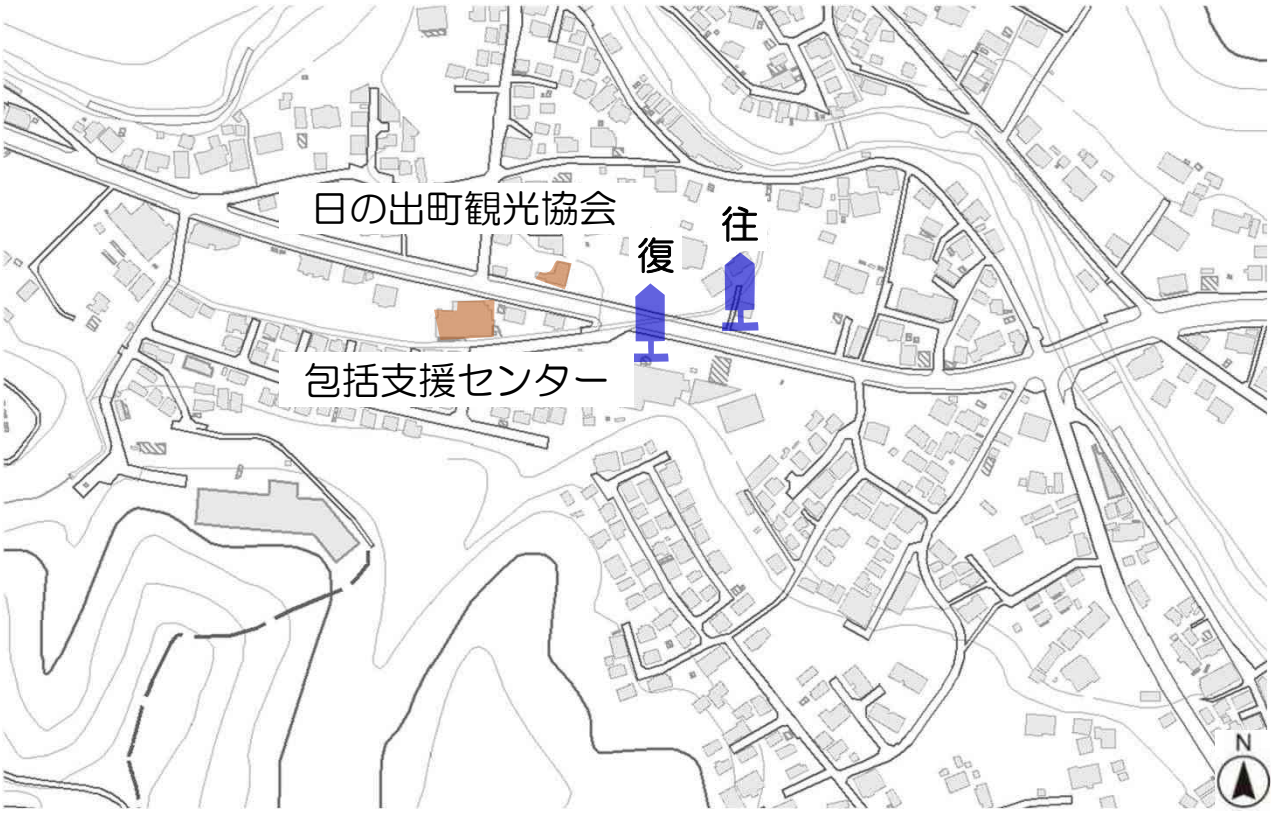

停留所名称	西平井
所在地地番	【往路】日の出町平井2563-1 【復路】日の出町平井2566-1
道路名称	東京都道185号山田平井線

路線全体図

付近の略図

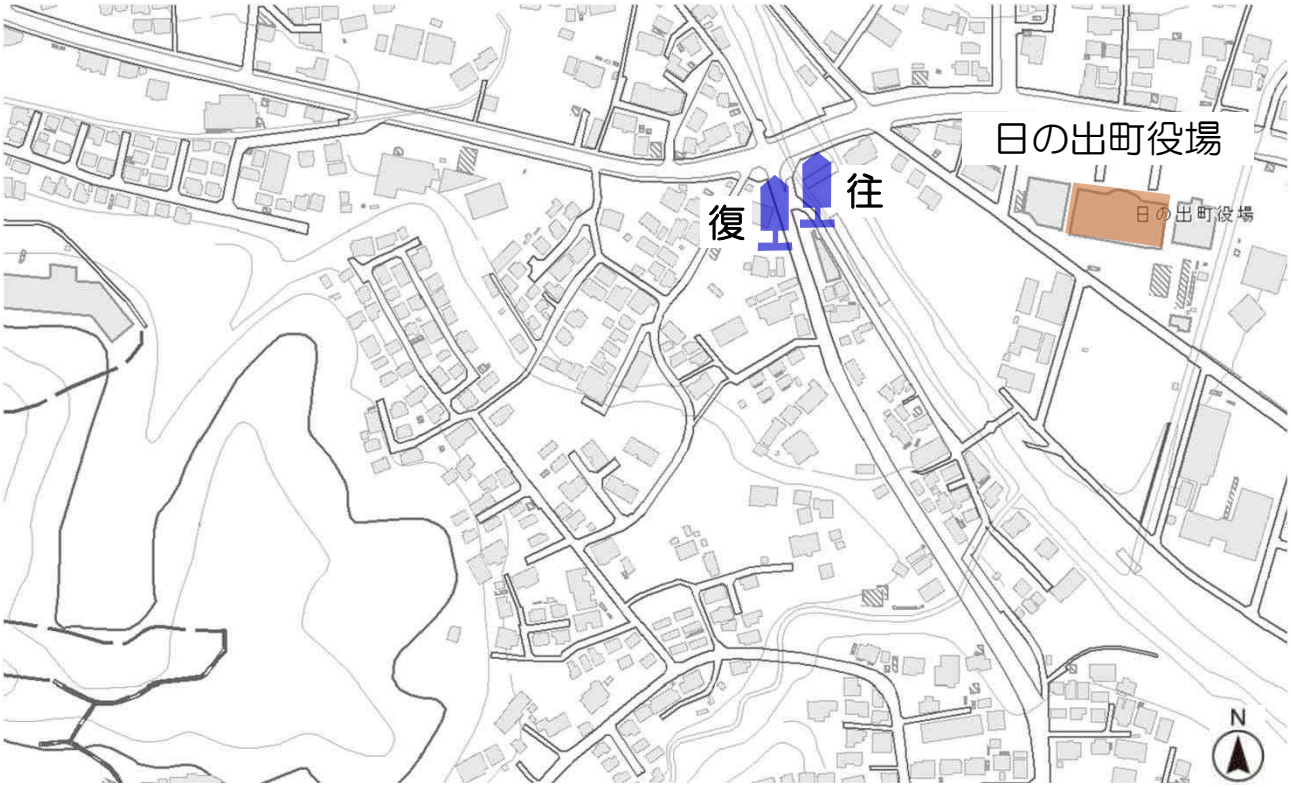

停留所名称	本宿
所在地地番	【往路】日の出町平井2068-4 【復路】日の出町平井2138-2
道路名称	東京都道185号山田平井線

路線全体図

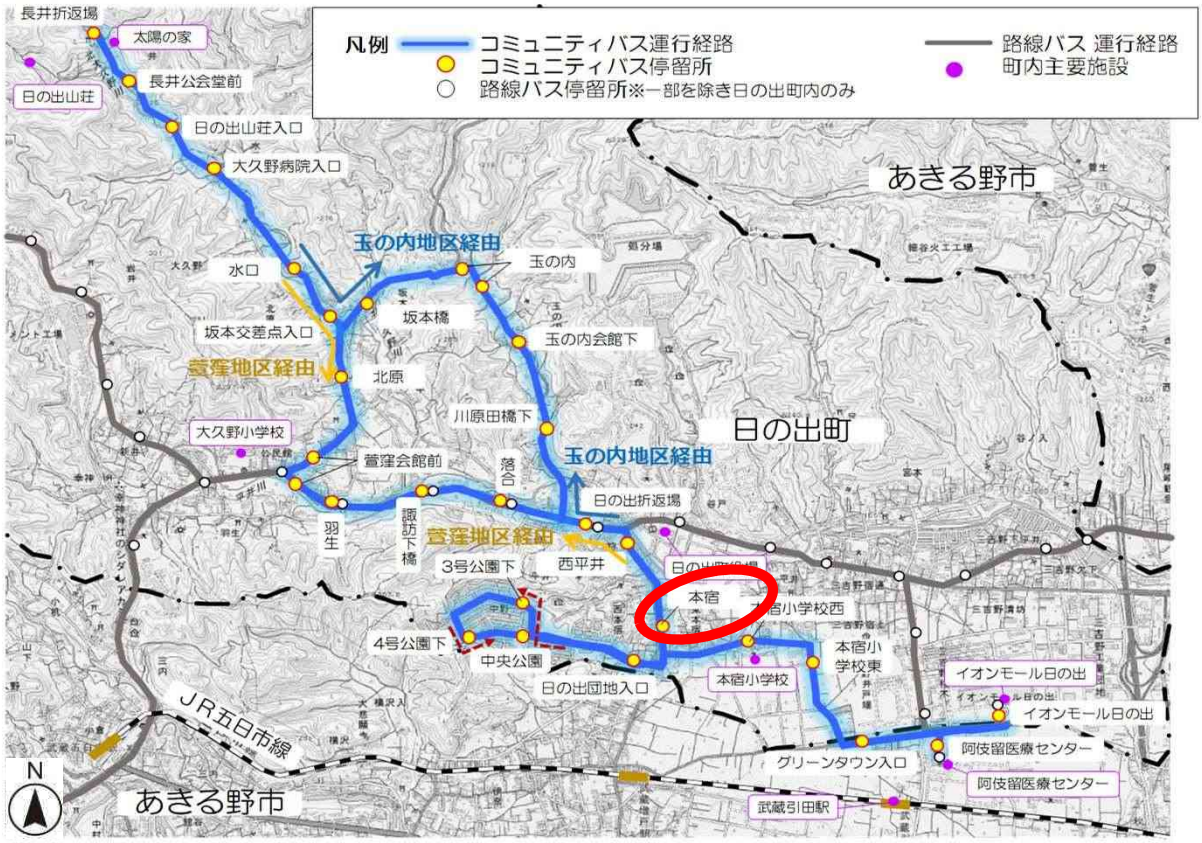

付近の略図

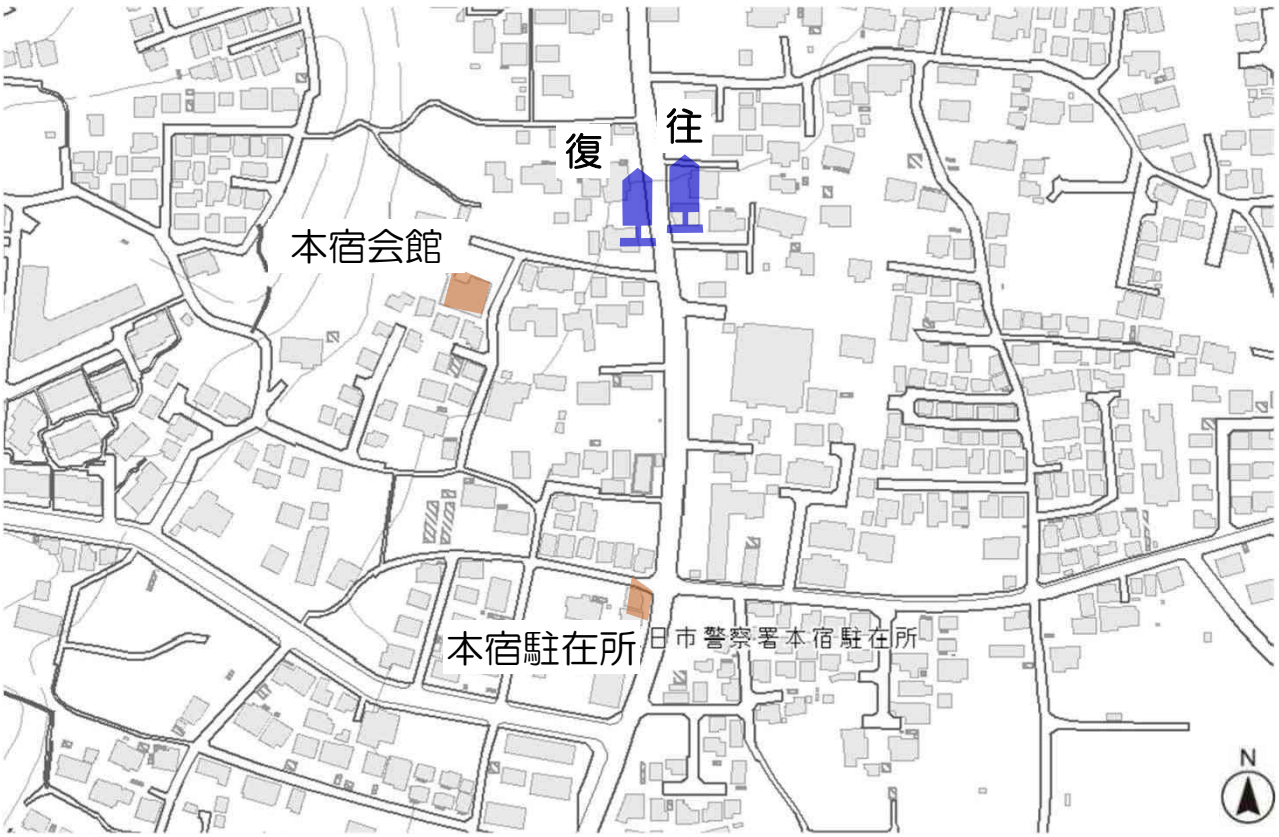

停留所名称	日の出団地入口
所在地地番	【往路】日の出町平井2167-16前歩道 【復路】日の出町平井2182-6前歩道
道路名称	日の出町道

路線全体図

付近の略図

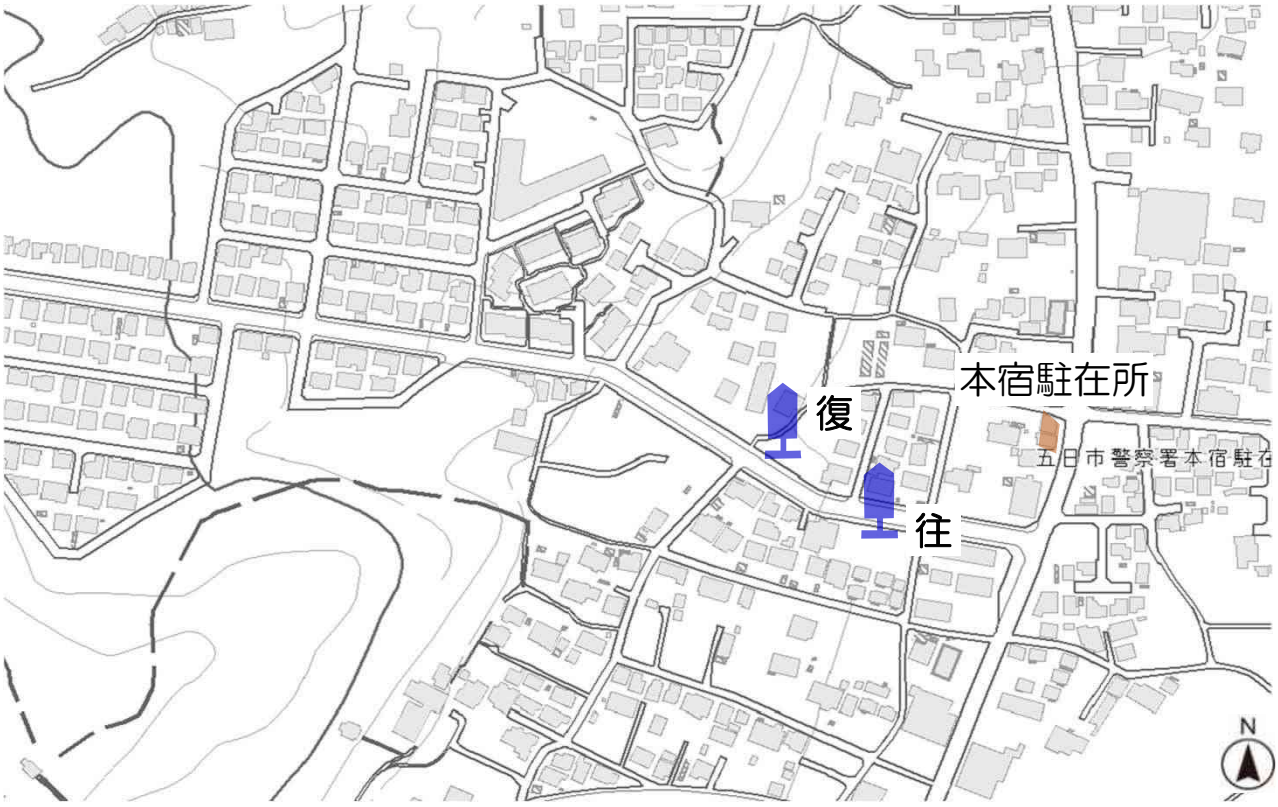

停留所名称	3号公園下
所在地地番	日の出町平井2196-411前歩道
道路名称	日の出町道

路線全体図

付近の略図

日の出団地内は片方向のみの設置とする。

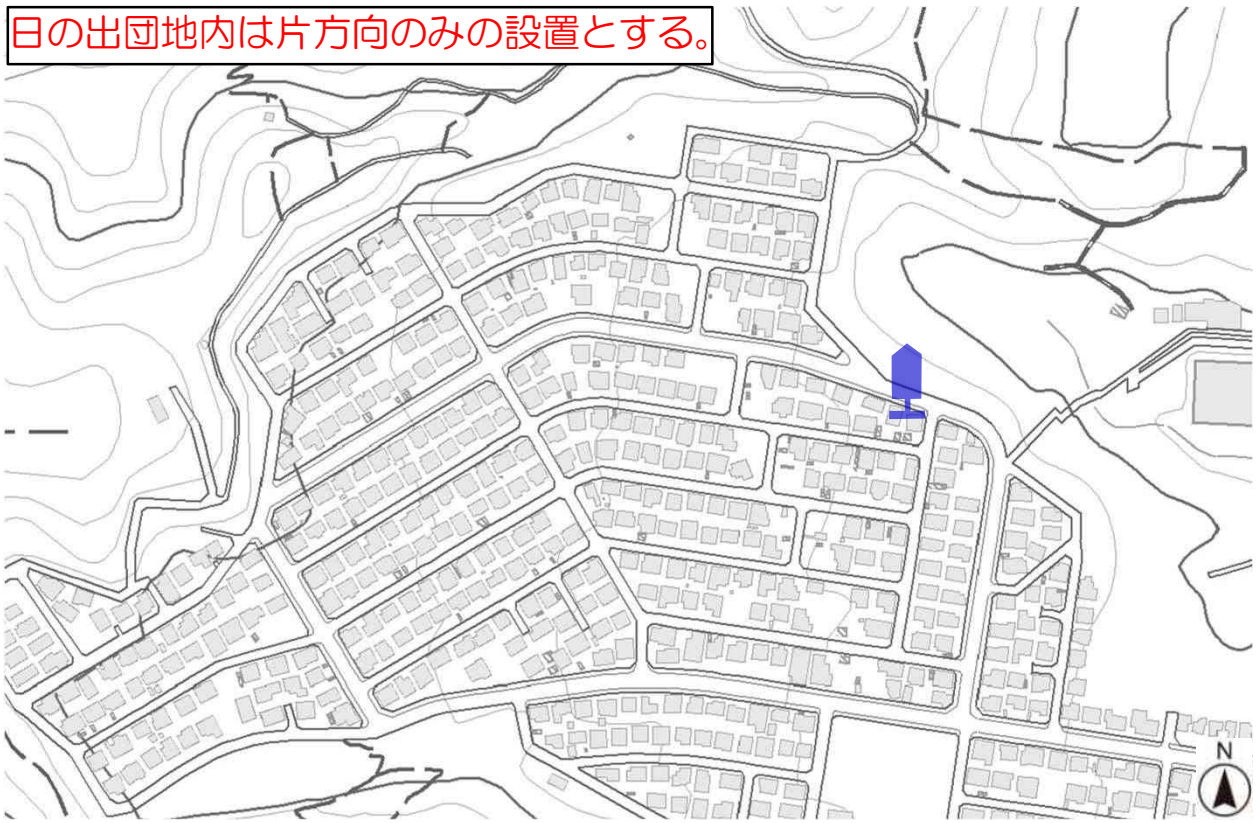

停留所名称	4号公園下
所在地地番	日の出町平井2196-275前歩道
道路名称	日の出町道

路線全体図

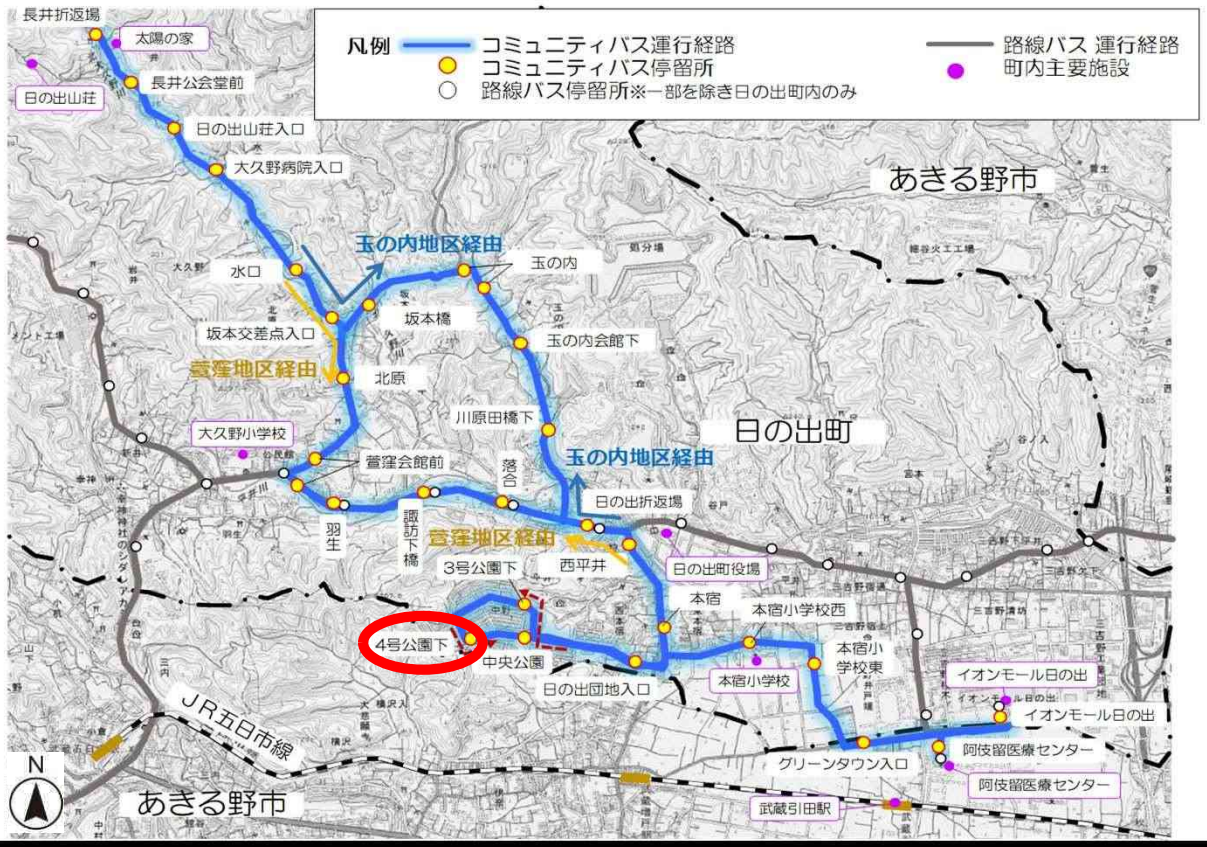

付近の略図

日の出団地内は片方向のみの設置とする。

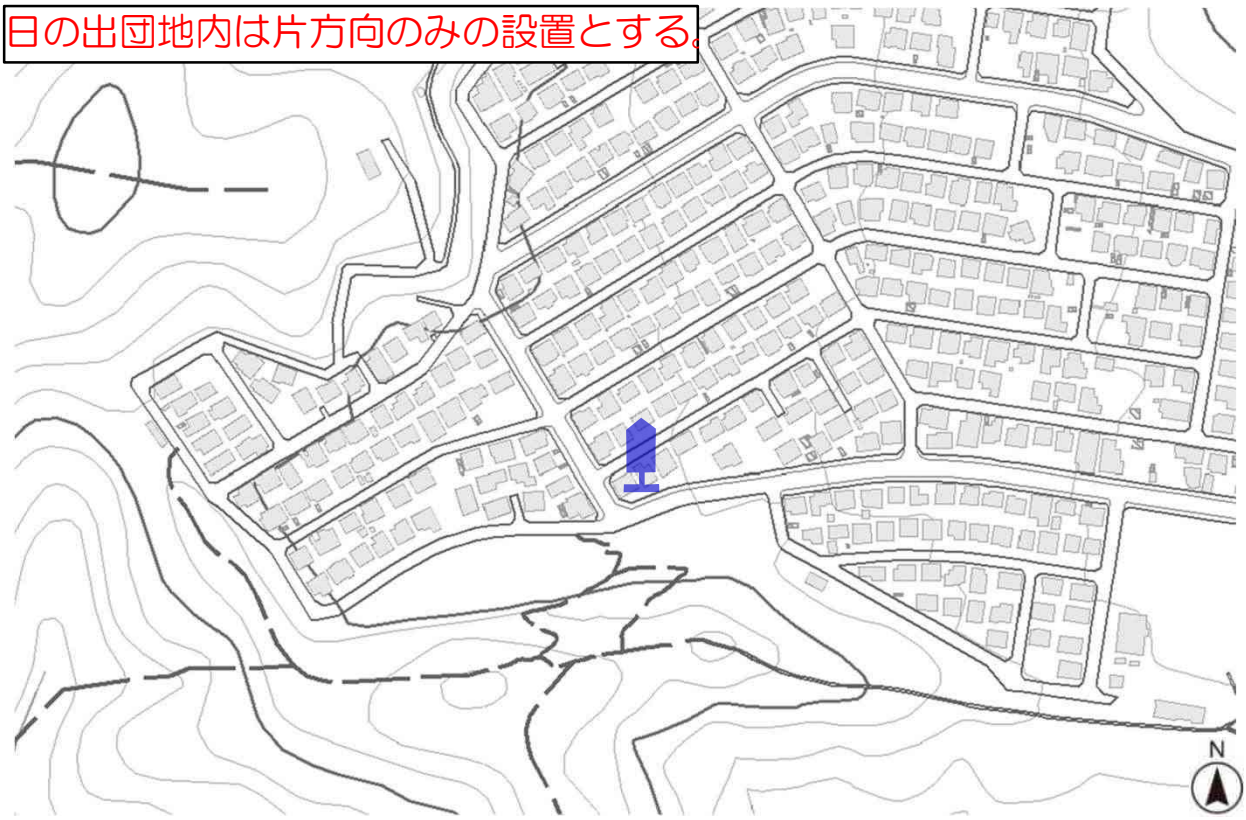

停留所名称	中央公園
所在地地番	日の出町平井2196-293前歩道
道路名称	日の出町道

路線全体図

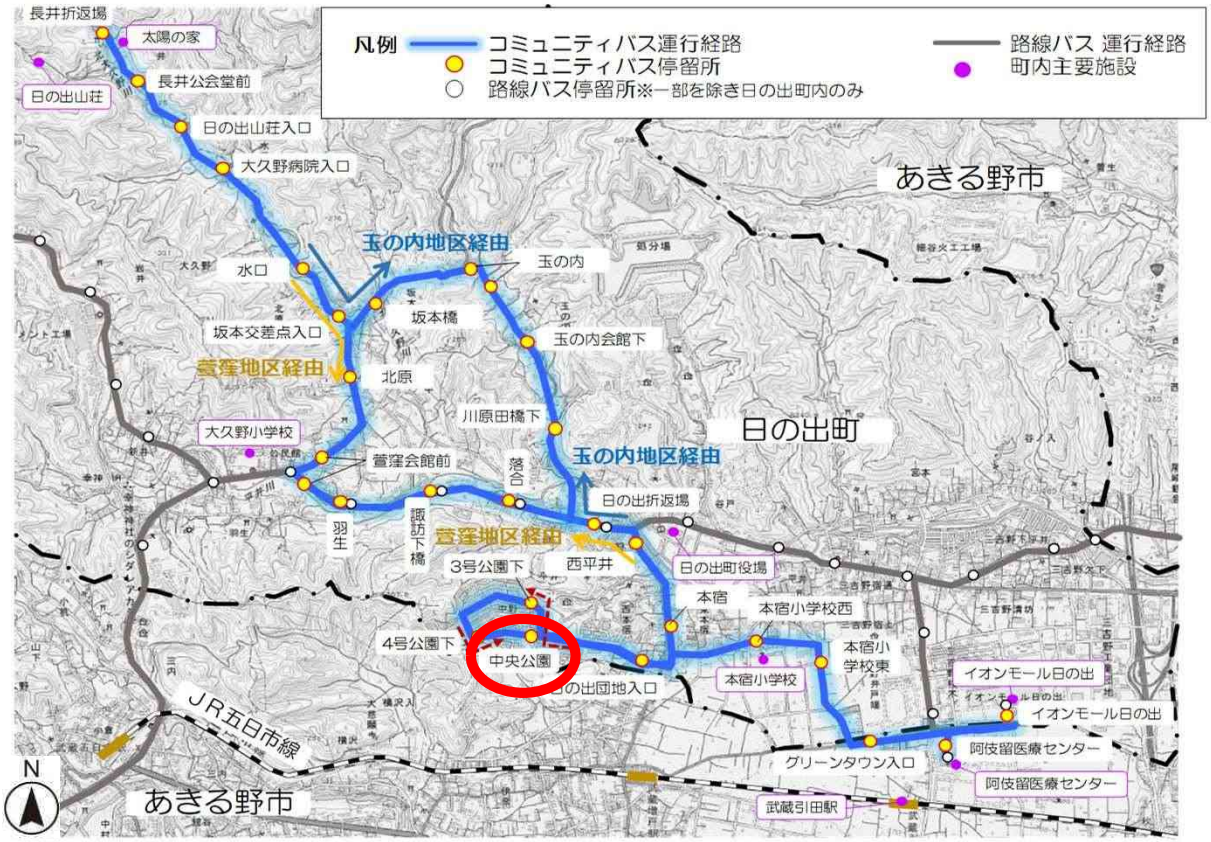

付近の略図

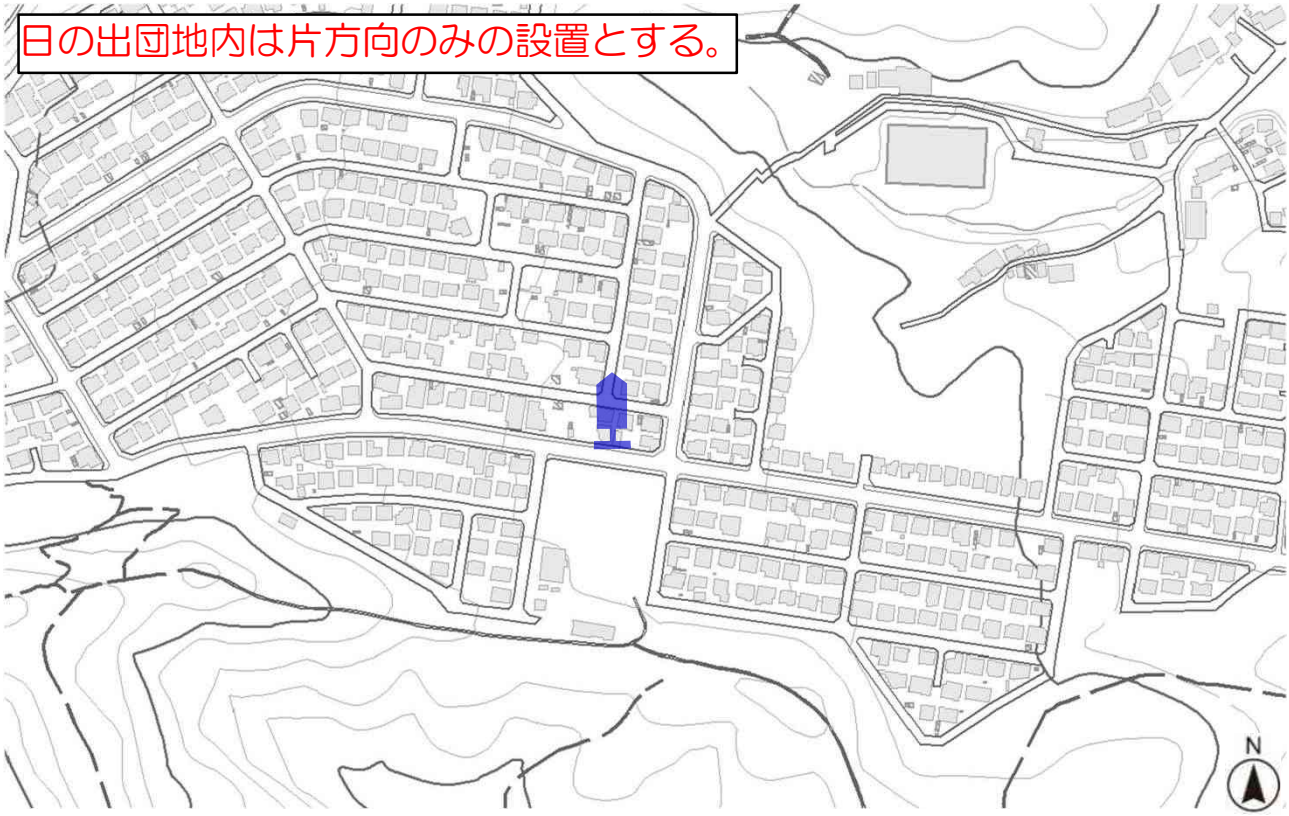

停留所名称	本宿小学校西
所在地地番	【往路】日の出町平井1851-2前歩道 【復路】日の出町平井1966-1
道路名称	日の出町道

路線全体図

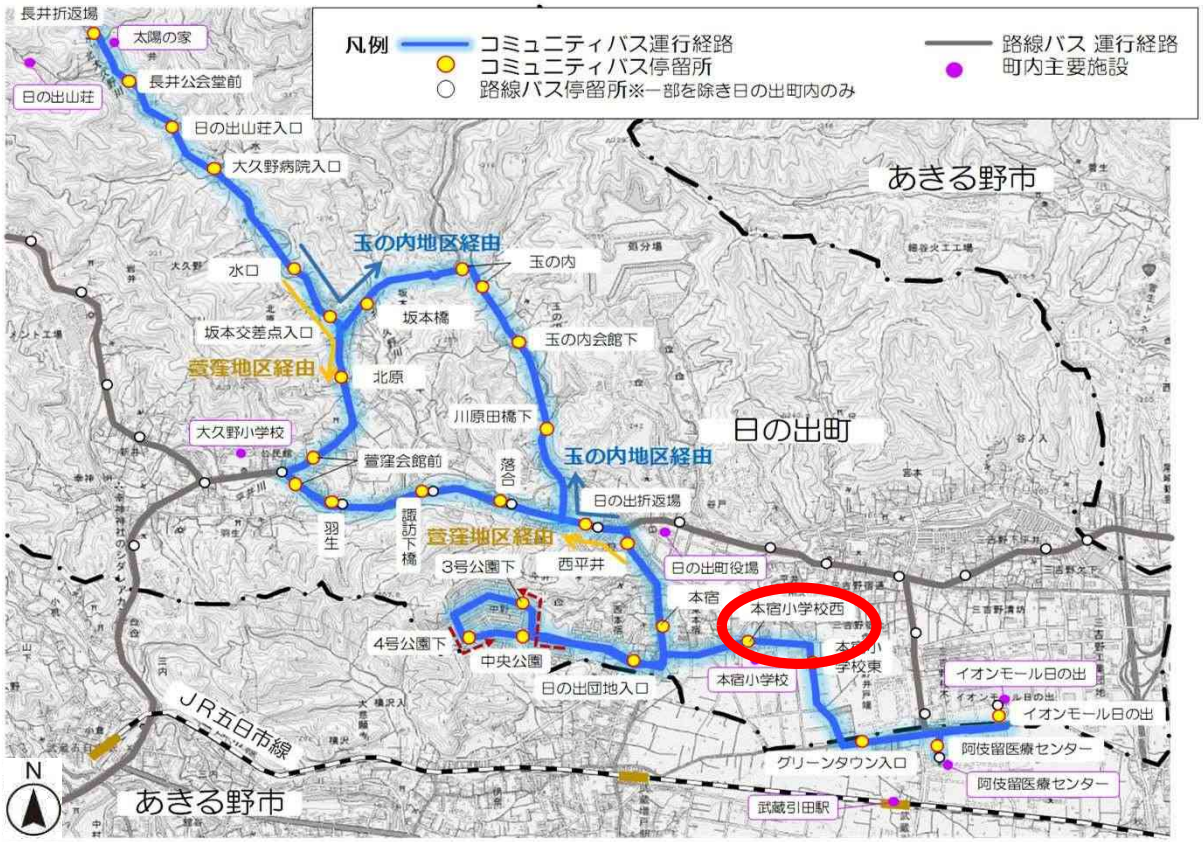

付近の略図

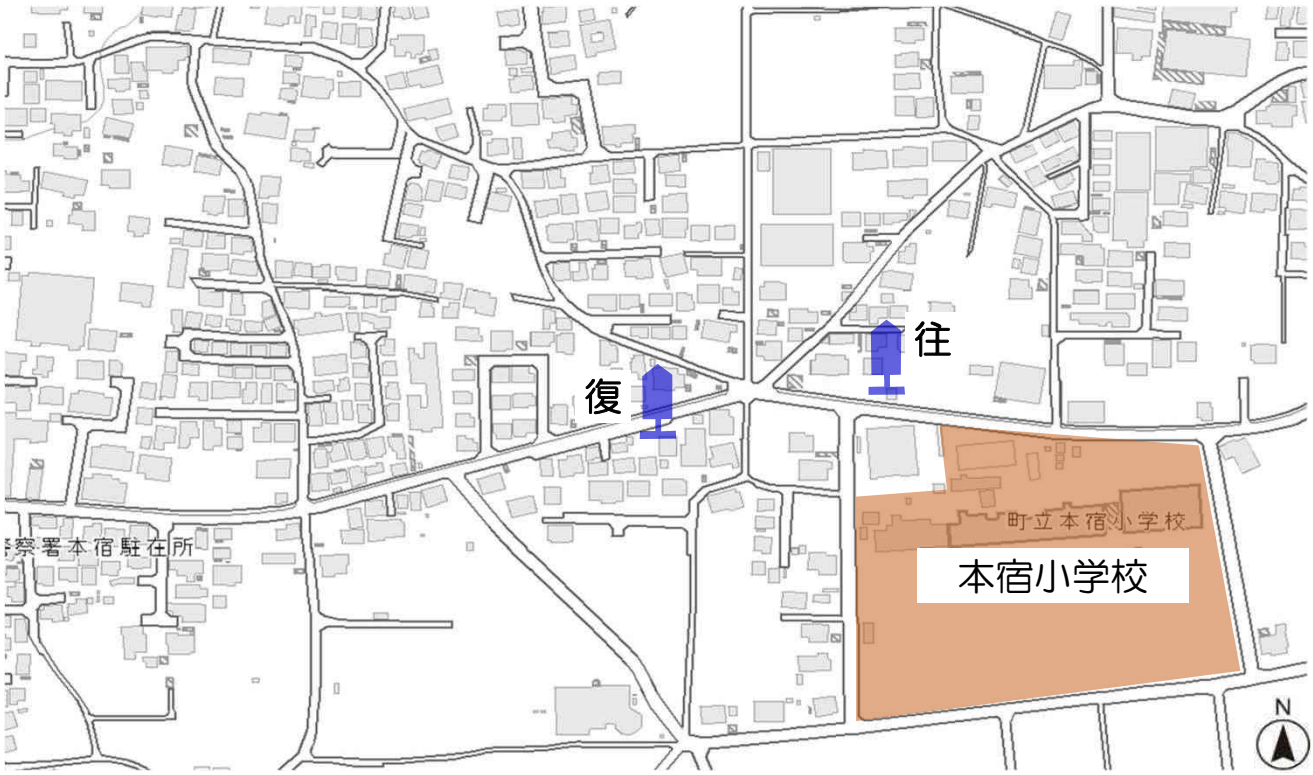

停留所名称	本宿小学校東
所在地地番	【往路】日の出町平井1551-1 【復路】日の出町平井1719
道路名称	日の出町道

路線全体図

付近の略図

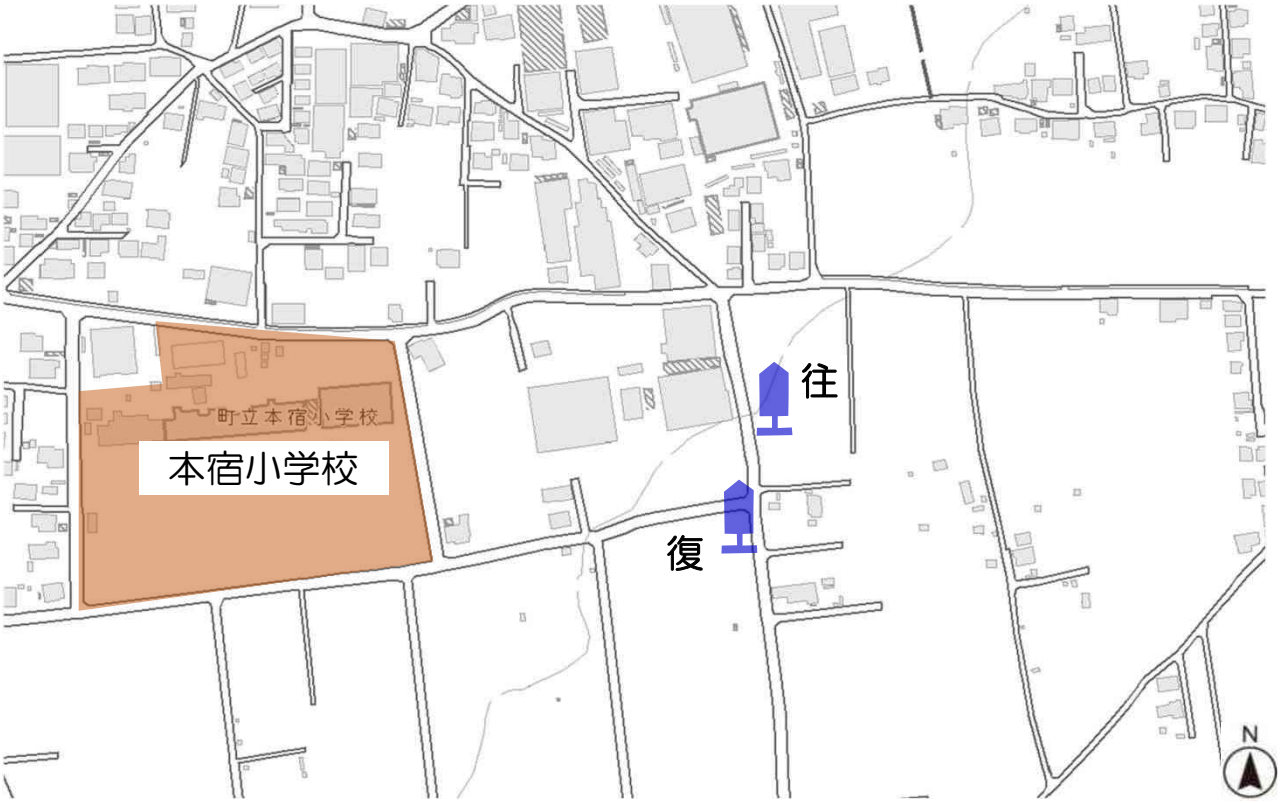

停留所名称	グリーンタウン入口
所在地地番	【往路】日の出町平井1577-1前歩道 【復路】あきる野市引田13-56前歩道
道路名称	東京都道165号伊奈福生線

路線全体図

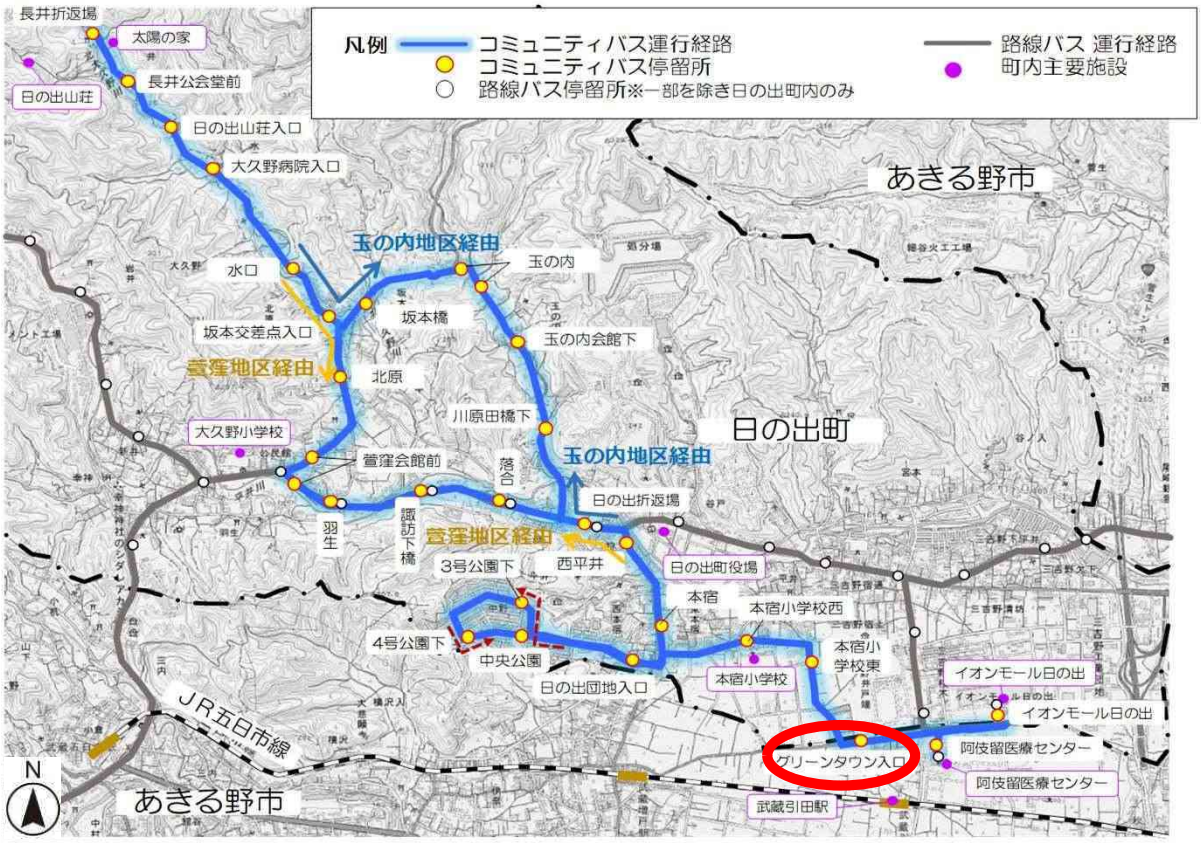

付近の略図

停留所名称	イオンモール日の出 ※西東京バス停留所近辺
所在地	日の出町平井237-3
道路名称	イオンモール日の出敷地内

路線全体図

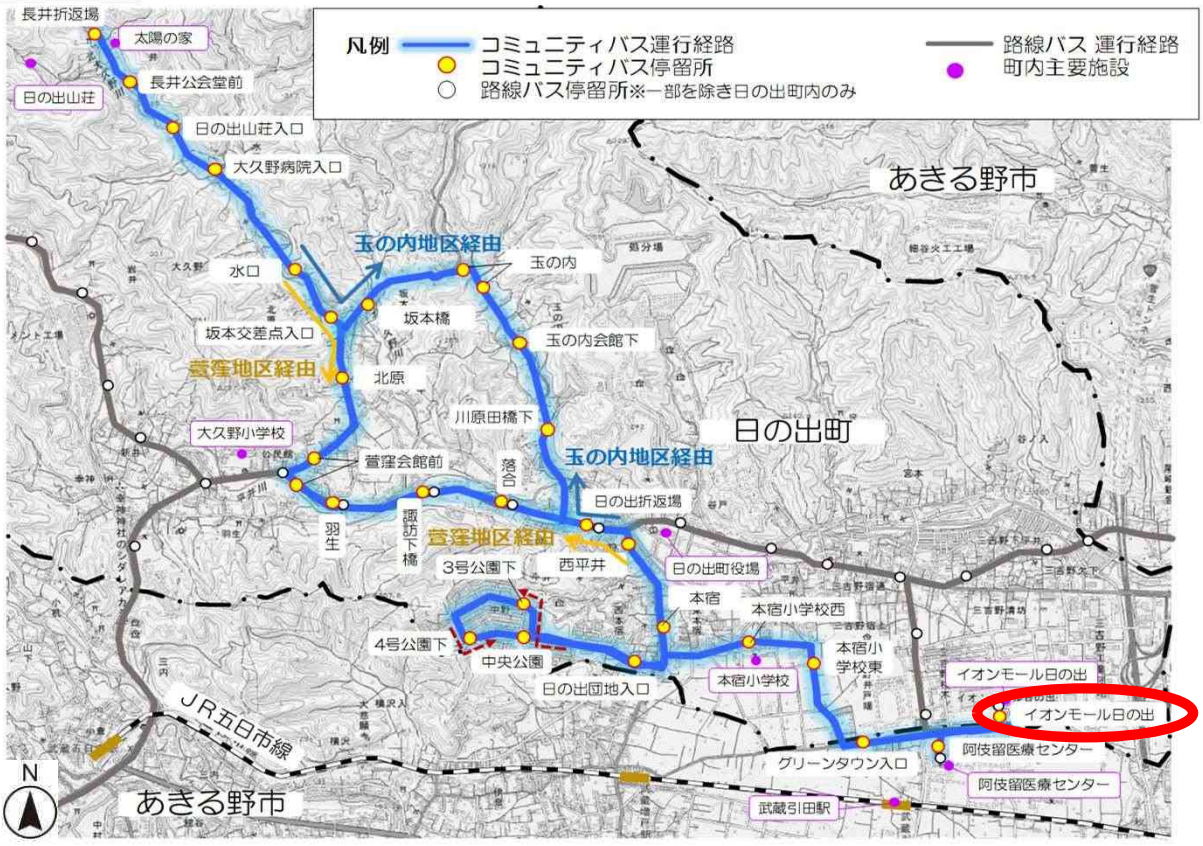

付近の略図

停留所名称	阿伎留医療センター ※西東京バス停留所近辺
所在地	あきる野市引田92-4
道路名称	阿伎留医療センター敷地内

路線全体図

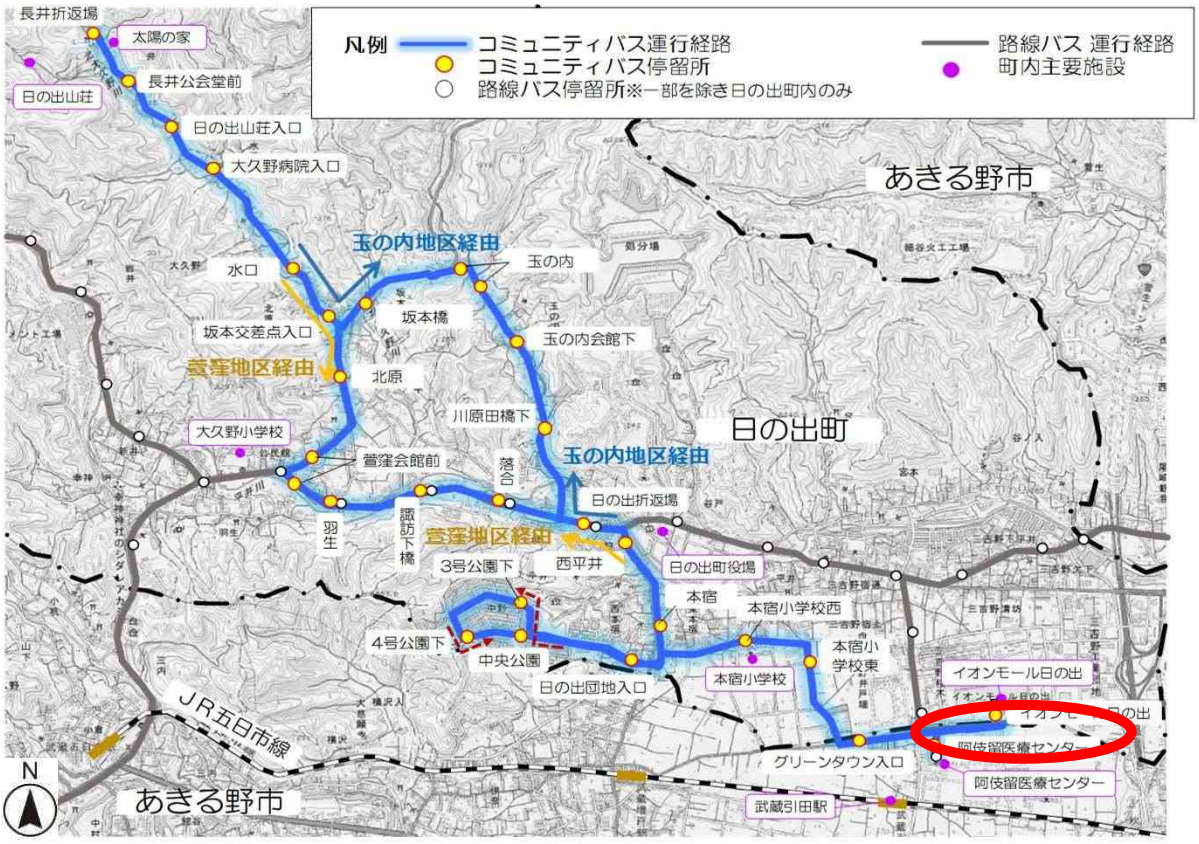

付近の略図

3―7　利用者数の予測

下記に示すよう、コミュニティバス再編後の利用者数を、1.沿線の利用者数（町民の利用者）、2.沿線の小中学生の登下校利用者数、3.町内への観光来訪者の項目毎に算出し、合計値を利用者の予測総数とした。

町内外区分	町民の利用者		町外の利用者
算出対象	①町民の利用予測	②小中学生の登下校利用予測	③観光客の利用予測
概要	コミュニティバス経路沿線の人口を基に、コミュニティバス利用者の人数を算出する。	登校手段としてコミュニティバスを利用する経路沿線の小中学生の人数を算出する。	コミュニティバス経路沿線に立地する「日の出山荘」にコミュニティバスを利用し来訪する人数を算出する。
用いるデータ	第一段階： ・H27国勢調査結果 第二段階： ・H29町民アンケート結果	・R1年度実数 （児童・生徒数、登校日数）	・日の出山荘H30観光入館者数 ・H20パーソントリップ調査結果

合計値

利用者数を予測

1，　年間利用者数

2，　1日当たりの利用者数

3，　1便当たりの利用者数

図 3-4 利用者予測のフロー

1.沿線の利用者数（町民の利用）の予測　※人口はH27国勢調査より

経路沿線地区名	人口（人）	①15歳以上人口	②公共交通を利用すると予想できる人数 ※①の18%	③コミュニティバスを利用すると予想できる人数 ※②の4%
長井・水口	415	391	70	3
北原・坊平・坂本・玉の内	911	812	146	6
落合・萱窪・羽生	2,362	1,988	358	14
本宿・狩宿・中野・道場 ※スクールゾーンを含む地区	3,487	2,894	521	21
日の出団地	1,568	1,436	258	10
計	8,743	7,521	1,354	54

コミュニティバス経路の沿線人口

主な利用対象者（15歳以上）

1日当たりの町民の利用人数

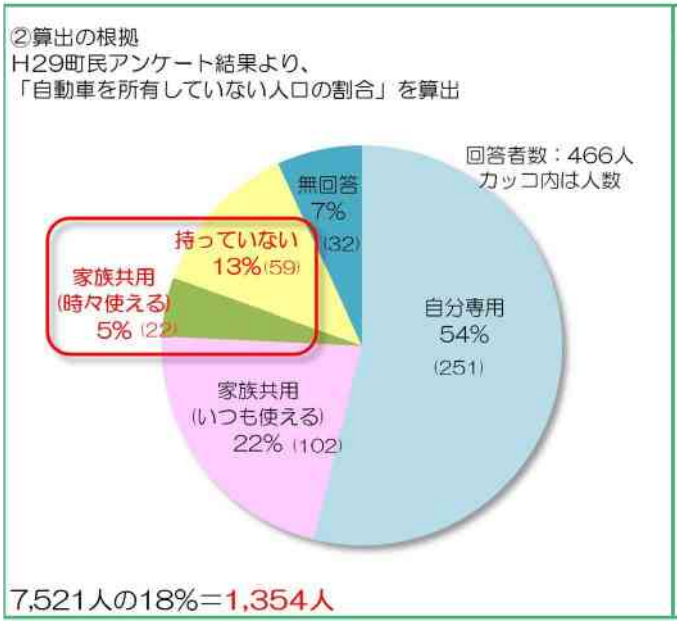

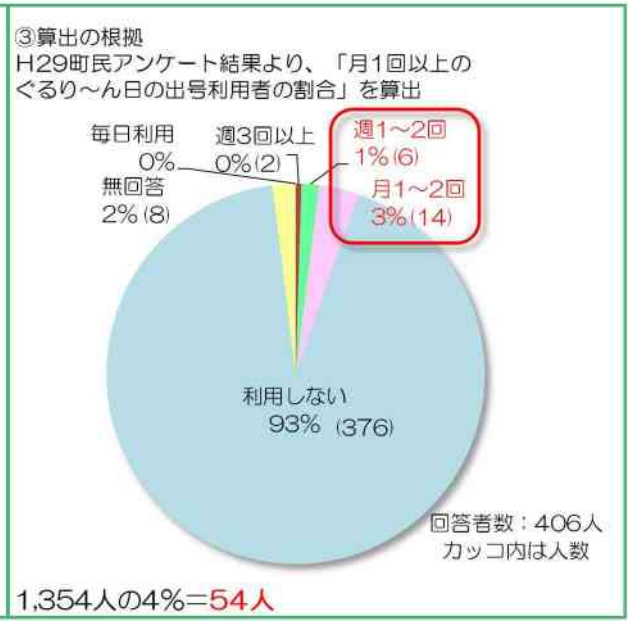

沿線利用者数（町民の利用）のまとめ

年間利用者数（365 日で算出）：**19,710 人**

1 日当たりの利用者数：54 人

1 便あたりの利用者数（5.5 便で算出）：9.8 人

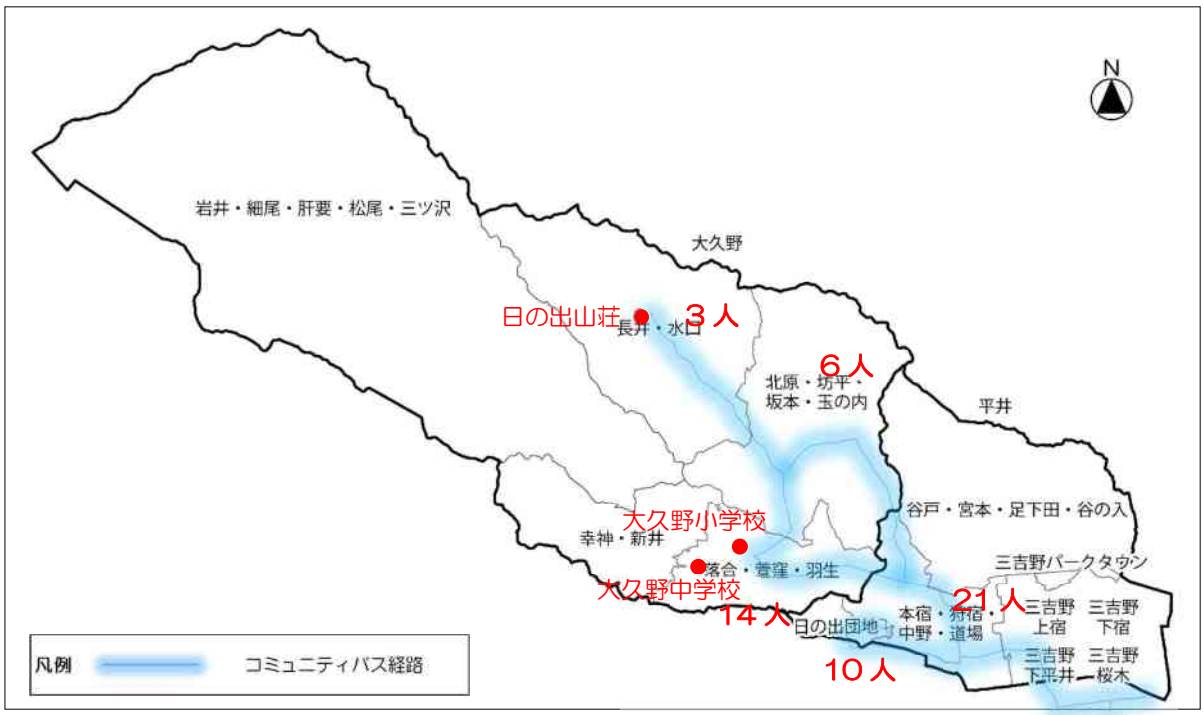

図 3-5 沿線町民の 1 日当たりの利用者予測（地区別に表記）

2.沿線の小中学生の登下校利用者数

経路沿線 地区名	区分	利用者数 （人） ※R2.1現在	登校日数 （日） ※R1年度	年間利用者数（人） ※片道の利用人数	年間利用者数（人） ※往復の利用人数
長井・水口	小学生（大久野小学校児童）	8	201	1,608	3,216
	中学生（大久野中学校生徒）	5	208	1,040	2,080
	計	13	-	**2,648**	**5,296**

沿線小中学生利用者数のまとめ

年間利用者数（登校日数で算出）：**5,296 人**

3.観光客の利用者数の予測

来訪時の交通手段としてコミュニティバスを利用し「日の出山荘」を訪れる人数を予測した。なお「日の出山荘」は、コミュニティバスを利用し来訪できる観光施設であるため対象施設とした。下記に示す①と②の数値を用いて算出した。

①日の出山荘 H30 年入館者数：4,486 人
②コミュニティバス利用が予想できる割合：H20 パーソントリップ調査※結果を基に算出
日の出町へのトリップ数：全計 6,668 人
日の出町のトリップ数における「鉄道・地下鉄」利用者数：200 人
「路線バス・都電」利用者数は 0 人であったため、「鉄道・地下鉄」を採用した。
→日の出町来訪者における路線バスを利用する人数の割合：3.0%
→観光客の利用者数（日の出山荘入館者）
年間利用者数 135 人（日の出山荘の年間入館者 4,486 人の 3%）
→日の出山荘には他の公共交通でのアクセス手段がないため、往復（行きと帰り）共にコミュニティバスを利用することを想定し、上記 135 人の 2 倍（往復利用）で算出
年間利用者数 270 人
1 日当たりの利用者数：1.2 人（日の出山荘開館日 227 日/H30 で算出）

※パーソントリップ調査（PT 調査）について
パーソントリップ（ＰＴ）調査は、東京都市圏においては、東京都市圏交通計画協議会が実施しており、「どのような人が」「どのような目的で」「どこからどこへ」「どのような交通手段で」移動したかなどを調べるものです。結果からは、鉄道や自動車、徒歩といった各交通手段の利用割合や交通量などを求めることができます。
また、PT 調査を行うことによって、交通行動の起点（出発地）、終点（到着地）、目的、利用手段、行動時間帯など 1 日の詳細な交通データ（トリップデータ）を得ることができ、地域全体の交通量を数量的に扱うだけでなく、乗り換えを含めた交通手段の分担等の検討が可能になります。
（参照：国土交通省、東京都市圏交通計画協議会ウェブサイト）

利用者数予測のまとめ

利用者数の予測は下記の表に示す結果となる。1 便あたりの利用者数は減少となるが、年間利用者数は 9,420 人増、1 日あたりの利用者数は 4 人増となり、増加が予測される結果となった。

表 3-5　見直し前後の利用者数の比較

	現行　町内循環バス「ぐるり～ん日の出号」		見直し後		増減
年間利用者数	15,856人	H30年結果	25,276人	15歳以上町民19,710人+小中学生登下校利用5,296人+観光利用者270人	+9,420人
1日当たりの利用者数	65人	244日/年運行	69人	上記人数を365日で算出	+4人
1便当たりの利用者数	9人	7便（片道）	6人	上記人数を11便（片道）で算出	-3人